
340,00
335,00
330,00
325,00
Sportplatz
Baumallee
Bestand
Weg
Bestand
320,00 m ü, NN

OK Gelände Planung	—	müNN					
OK Gelände Bestand	—	müNN	332,41	332,32	332,26	332,20	332,21
Stationierung		m	5,00	10,00	15,00	20,00	24,00

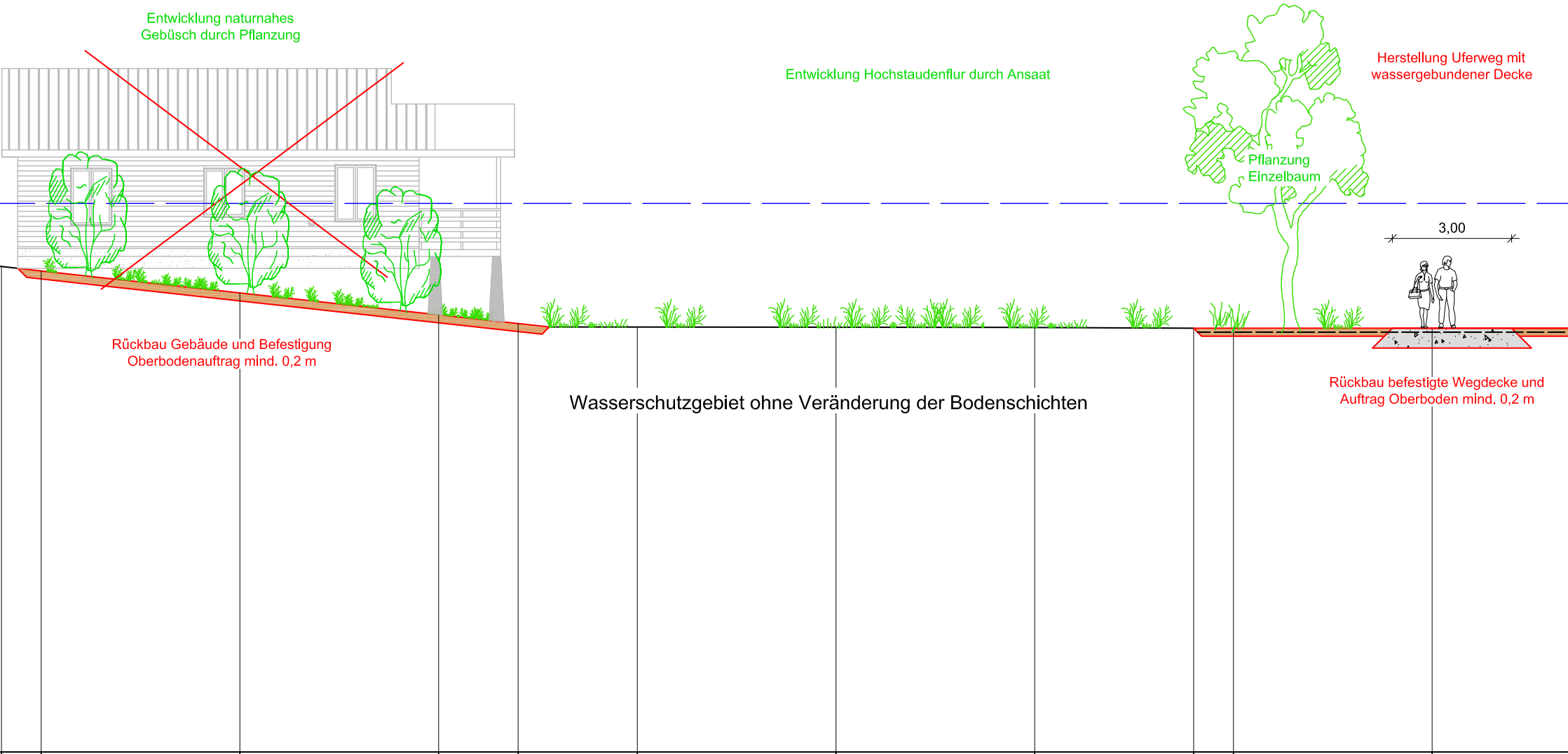
Entwicklung naturnahes Gebüsch durch Pflanzung
Entwicklung Hochstaudenflur durch Ansaat
Pflanzung Einzelbaum
Herstellung Uferweg mit wassergebundener Decke
3,00
Rückbau Gebäude und Befestigung Oberbodenauftrag mind. 0,2 m
Wasserschutzgebiet ohne Veränderung der Bodenschichten
Rückbau befestigte Wegdecke und Auftrag Oberboden mind. 0,2 m

									330,66
332,10	331,55	331,00	330,78	330,69	330,69	330,68	330,65	330,65	330,66
25,00	30,00	35,00	37,00	40,00	45,00	50,00	54,00	55,00	60,00

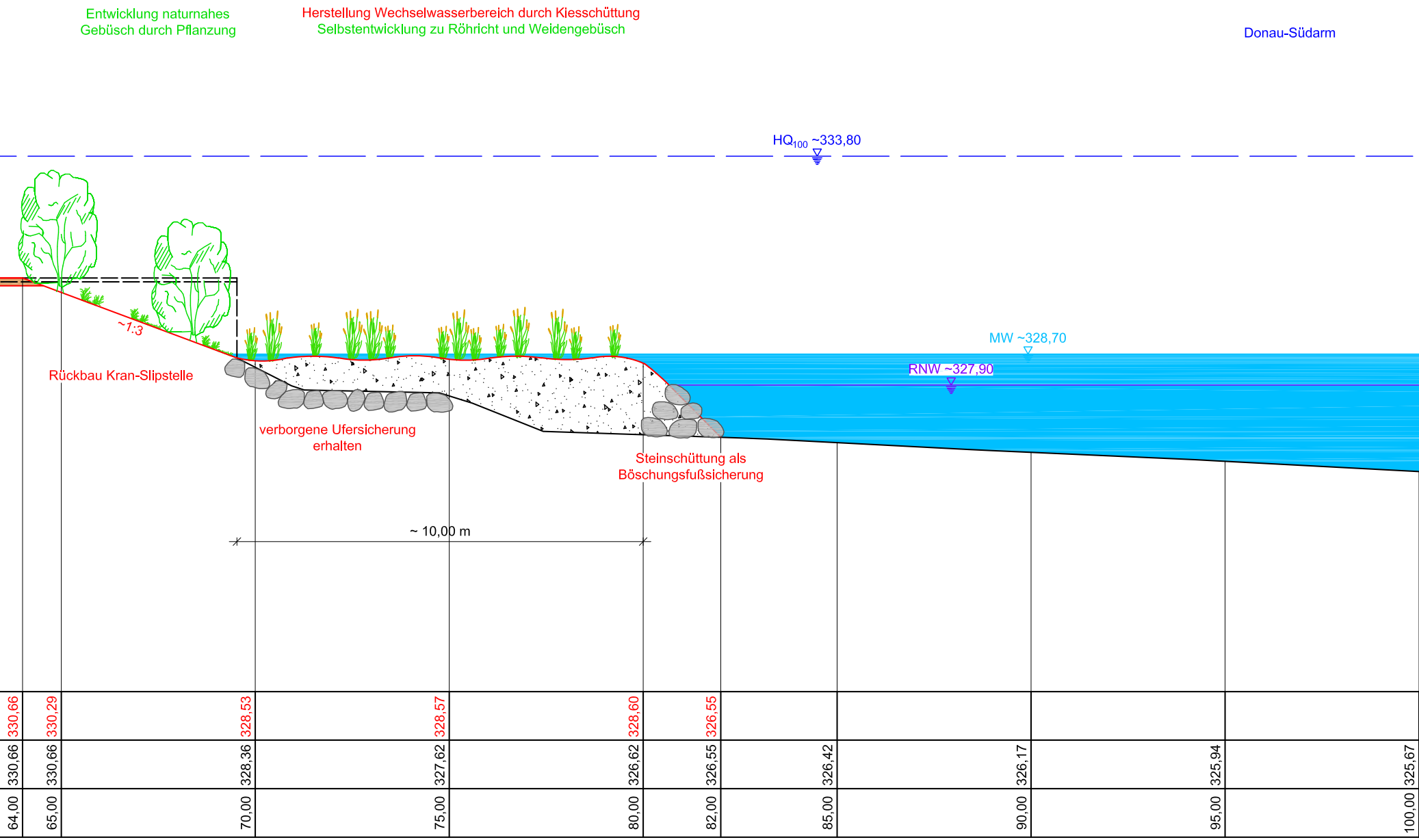
Entwicklung naturnahes Gebüsch durch Pflanzung
Herstellung Wechselwasserbereich durch Kiesschüttung
Selbstentwicklung zu Röhricht und Weidengebüsch
Donau-Südarm
HQ$_{100}$ ~333,80
MW ~328,70
RNW ~327,90
~1:3
Rückbau Kran-Slipstelle
verborgene Ufersicherung erhalten
Steinschüttung als Böschungsfußsicherung
~ 10,00 m
330,66
330,29
328,53
328,57
328,60
326,55
330,66
330,66
328,36
327,62
326,62
326,55
326,42
326,17
325,94
325,67
64,00
65,00
70,00
75,00
80,00
82,00
85,00
90,00
95,00
100,00

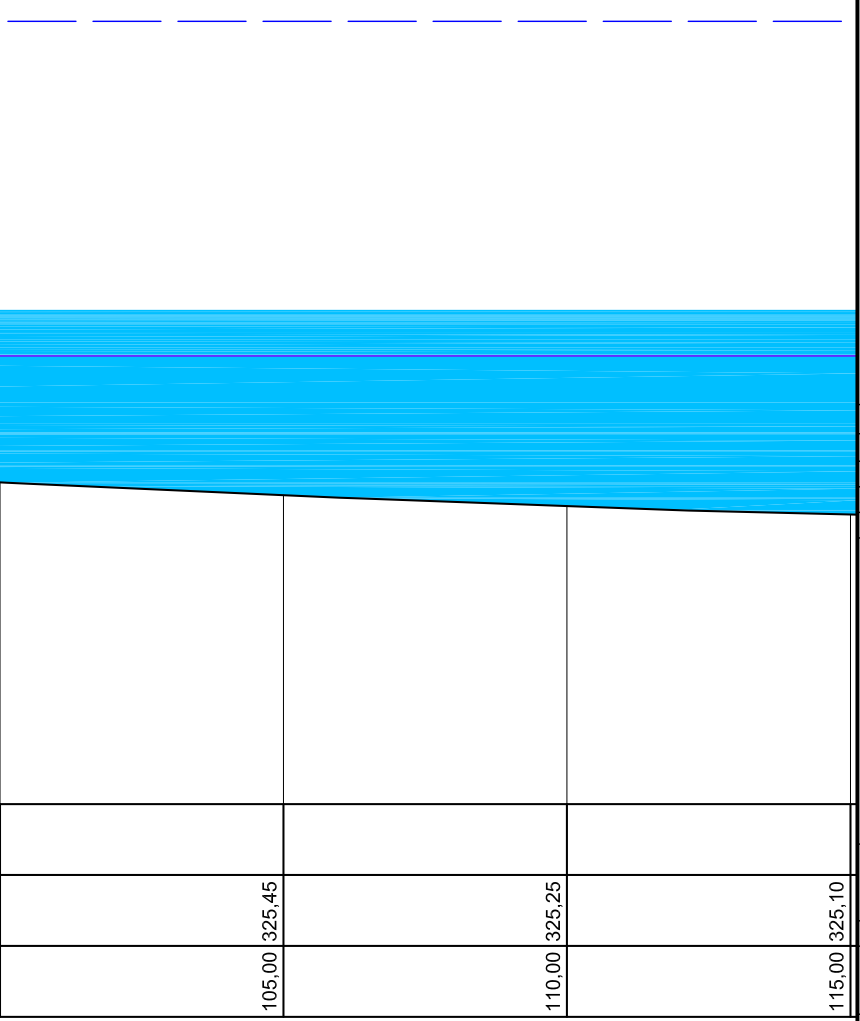
325,45
105,00
325,25
110,00
325,10
115,00

Wasserwirtschaftsamt
Regensburg

Datenquelle: © WWA Regensburg
Nachdruck oder Vervielfältigung, auch auszugsweise, nur mit Genehmigung des Herausgebers.
Geobasisdaten: © Bayerische Vermessungsverwaltung 2010, www.geodaten.bayern.de

Planung nach Inkrafttreten der Kündigung

STADT
REGENSBURG

d					
c					
b					
a					
Index:	Bemerkung:	geänd. am	Name	gepr. am	Name

VORABZUG

Vorhaben: Hochwasserschutz Oberer Wöhrd
Planungsabschnitt I
Freianlagenplanung

Vorhabensträger: Freistaat Bayern
Wasserwirtschaftsamt Regensburg

Landkreis:
Stadt: Regensburg

Vorhabenskennzeichen (BayFIS): G1t36[illegible]00010[illegible]7

Anlage:
1

Plan- Nr.:
F 30

Schutzvermerk/ Dateiname:
F30-32_Geländeschnitte

Maßstab:
1:100

Geländeschnitt 1

entw.	Sept. 2021	Patalong
gez.	Sept. 2021	Gintner
gepr.	22.11.2021	

Verwendetes Lage- & Höhensystem: ETRS89 / UTM Zone 32N, DHHN16

Entwurfsverfasser: Dr. Blasy - Dr. Øverland
Beratende Ingenieure GmbH & Co. KG
Moosstraße 3 82279 Eching am Ammersee

EDR

DÖMGES
ARCHITEKTEN

Entwurfsstand: 22.11.2021

Datum

Unterschrift Entwurfsverfasser

Datum

Unterschrift Vorhabensträger