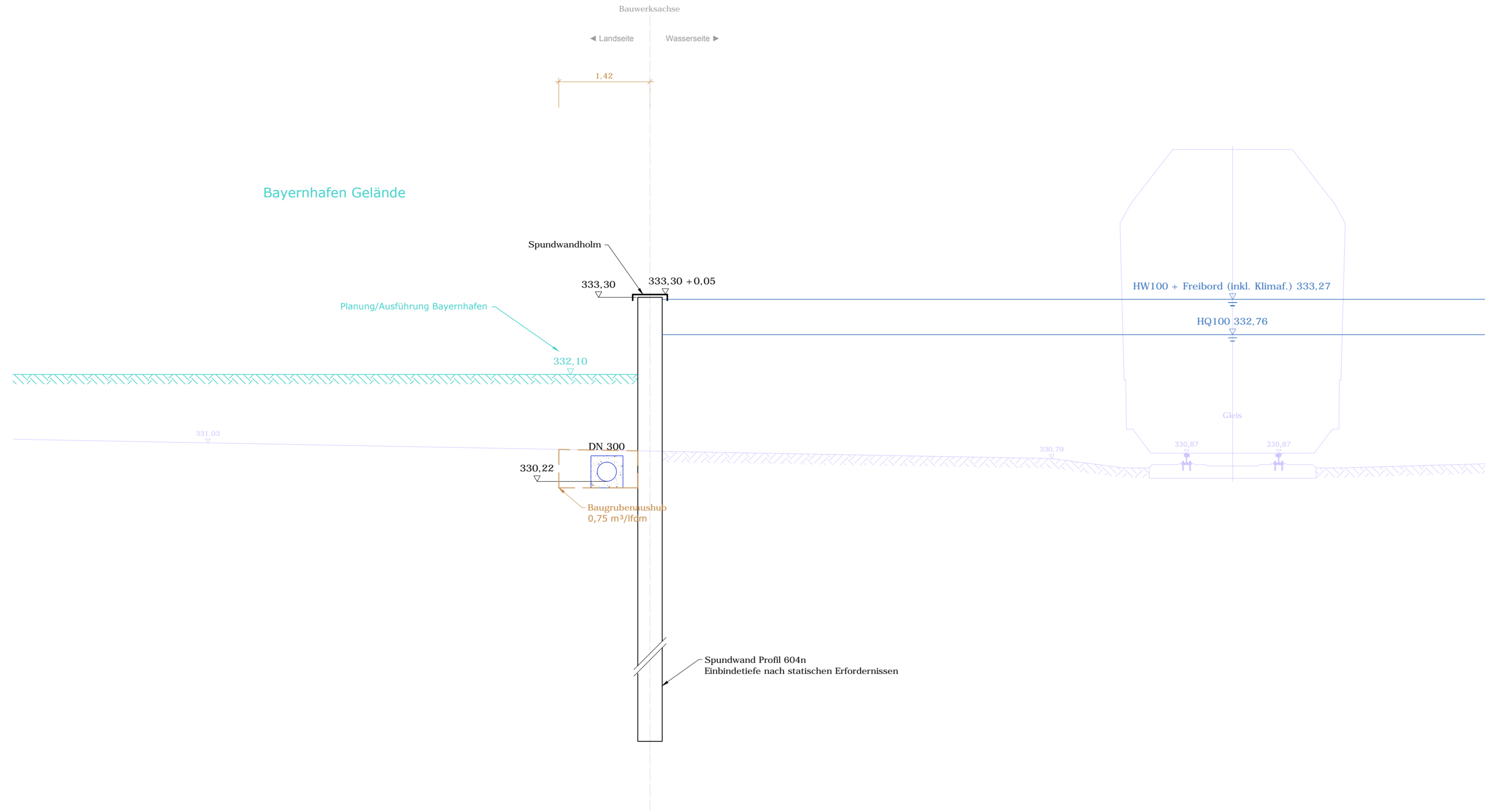
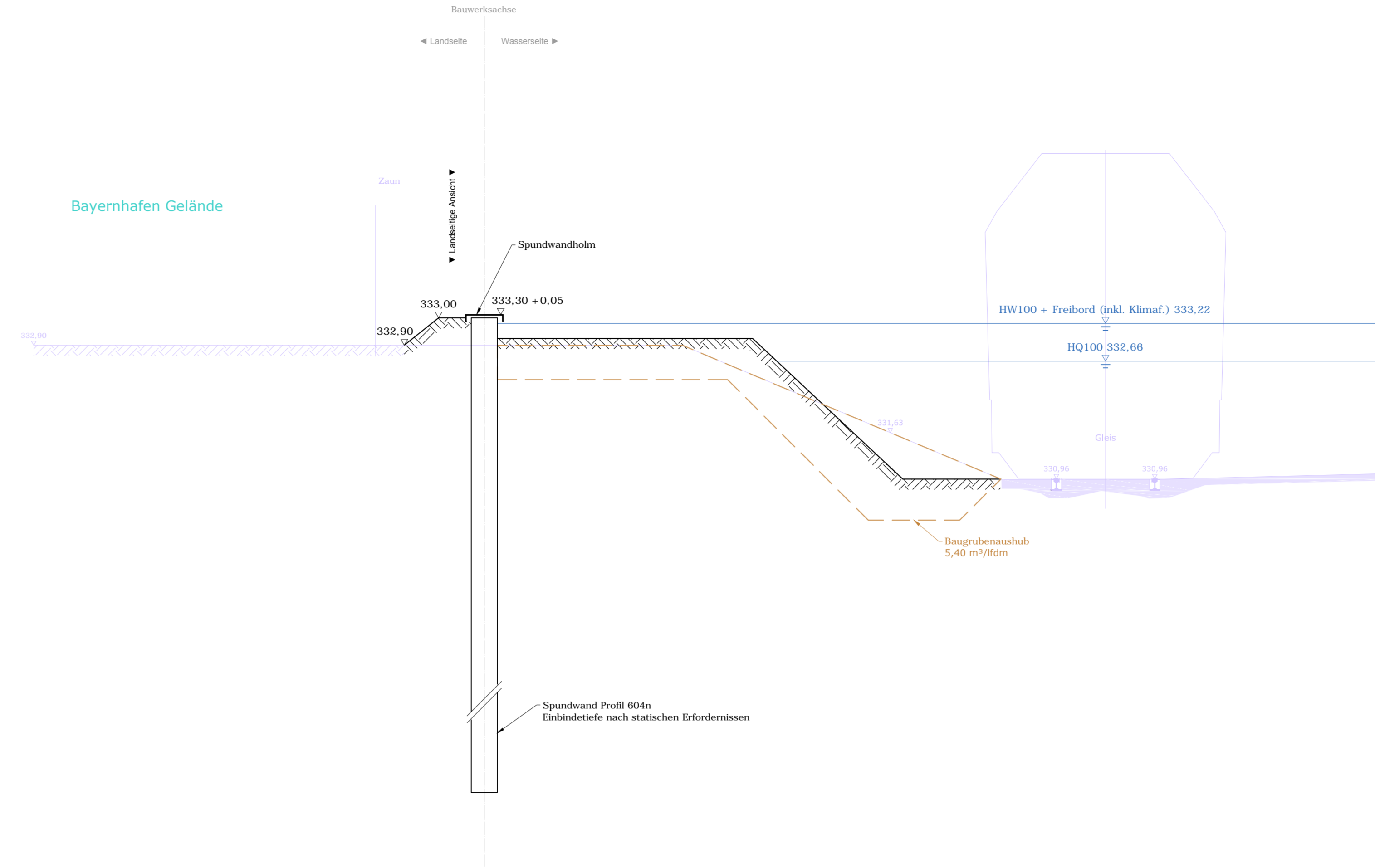


Schnitt Futtermittelmischwerk (N - N)  
M. 1:50



Schnitt Böschung Linzer Str. (Q - Q)  
M. 1:50



Legende

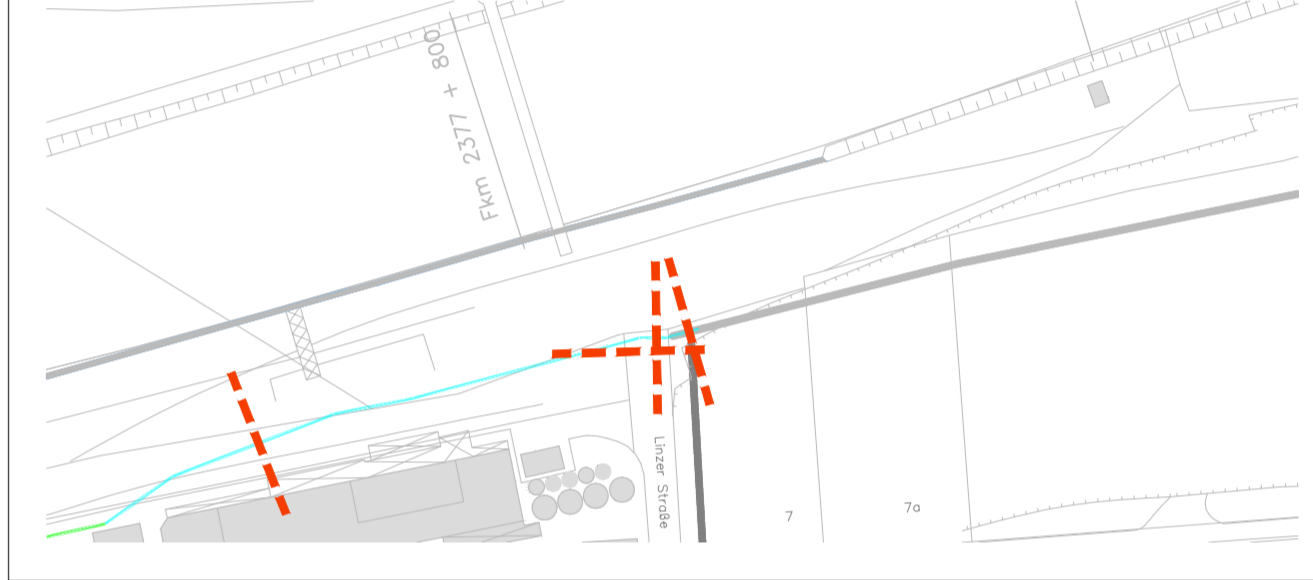
- Bestandschnitt (oberirdisch)
- Bestandshöhe über NHN
- Planung
- Planungshöhe über NHN
- Drainage
- Baugrube (HWS Maßnahme)
- Planung/Ausführung Bayernhafen

Hinweise

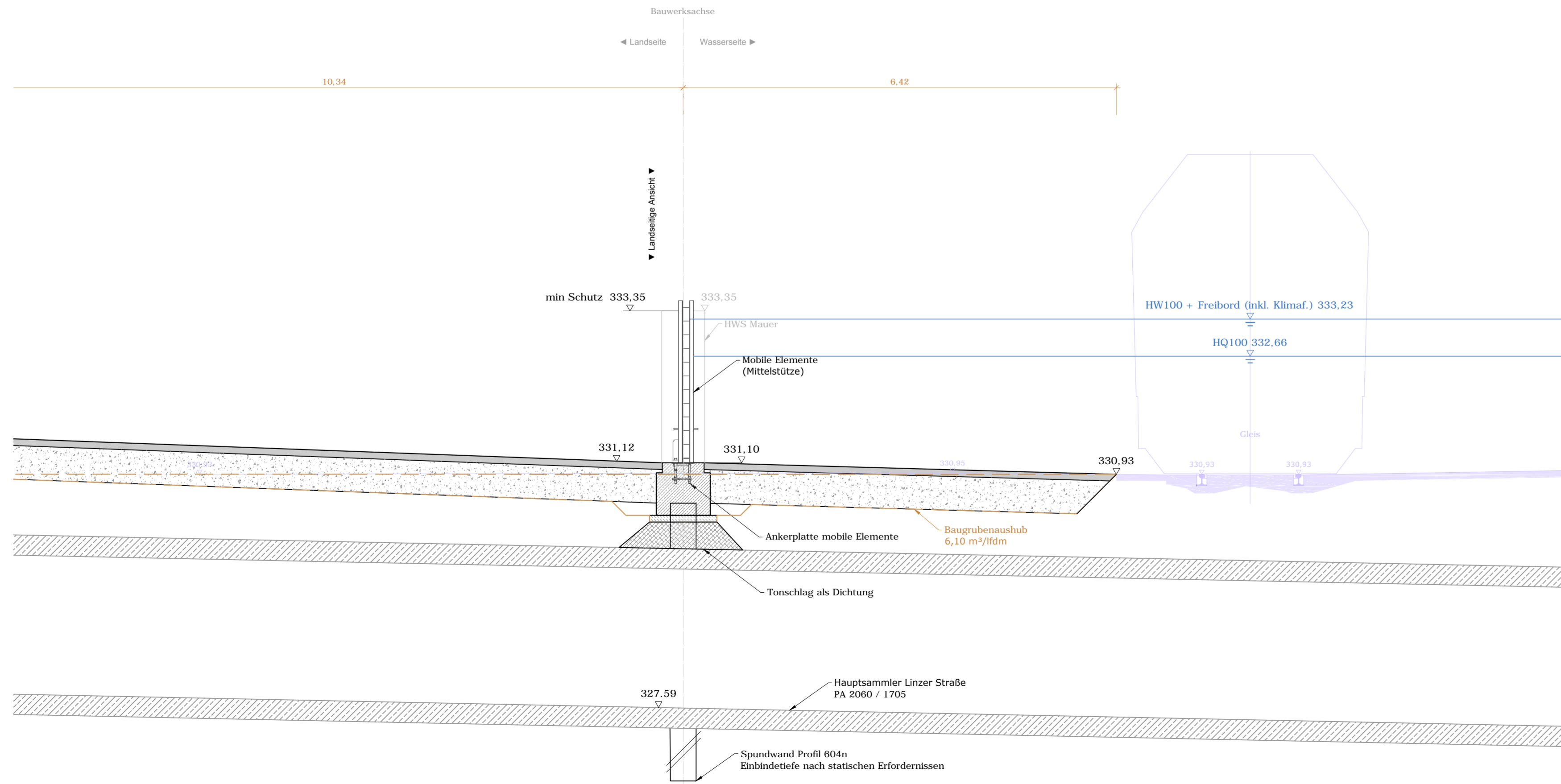
- Der in den Schnitten dargestellte Bestandschnitt stellt die Situation lt. den Vermessungsdaten vom 21.11.2018 dar (Vermessung durch: Büro Dr. Blasy - Dr. Overland).
- Dieser Plan ist nur in Verbindung mit den freigegebenen Plänen der Objekt- und Fachplaner gültig. Unstimmigkeiten sind sofort mitzuteilen.

**Alle Maße sind vor Ort auf Ihre Richtigkeit zu prüfen!  
Unstimmigkeiten sind unverzüglich der Bauüberwachung zu melden!**

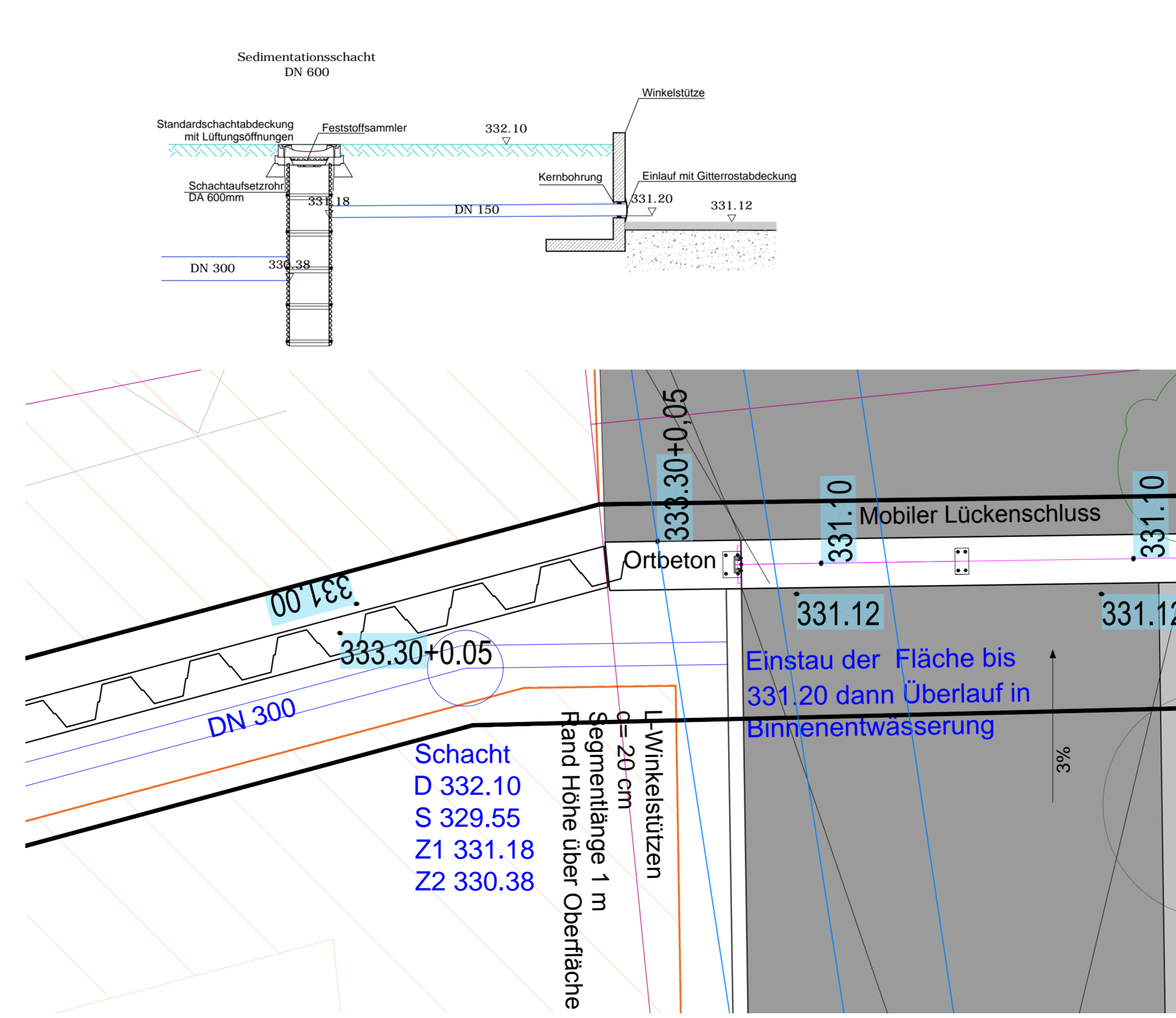
Übersicht  
M. 1:5000



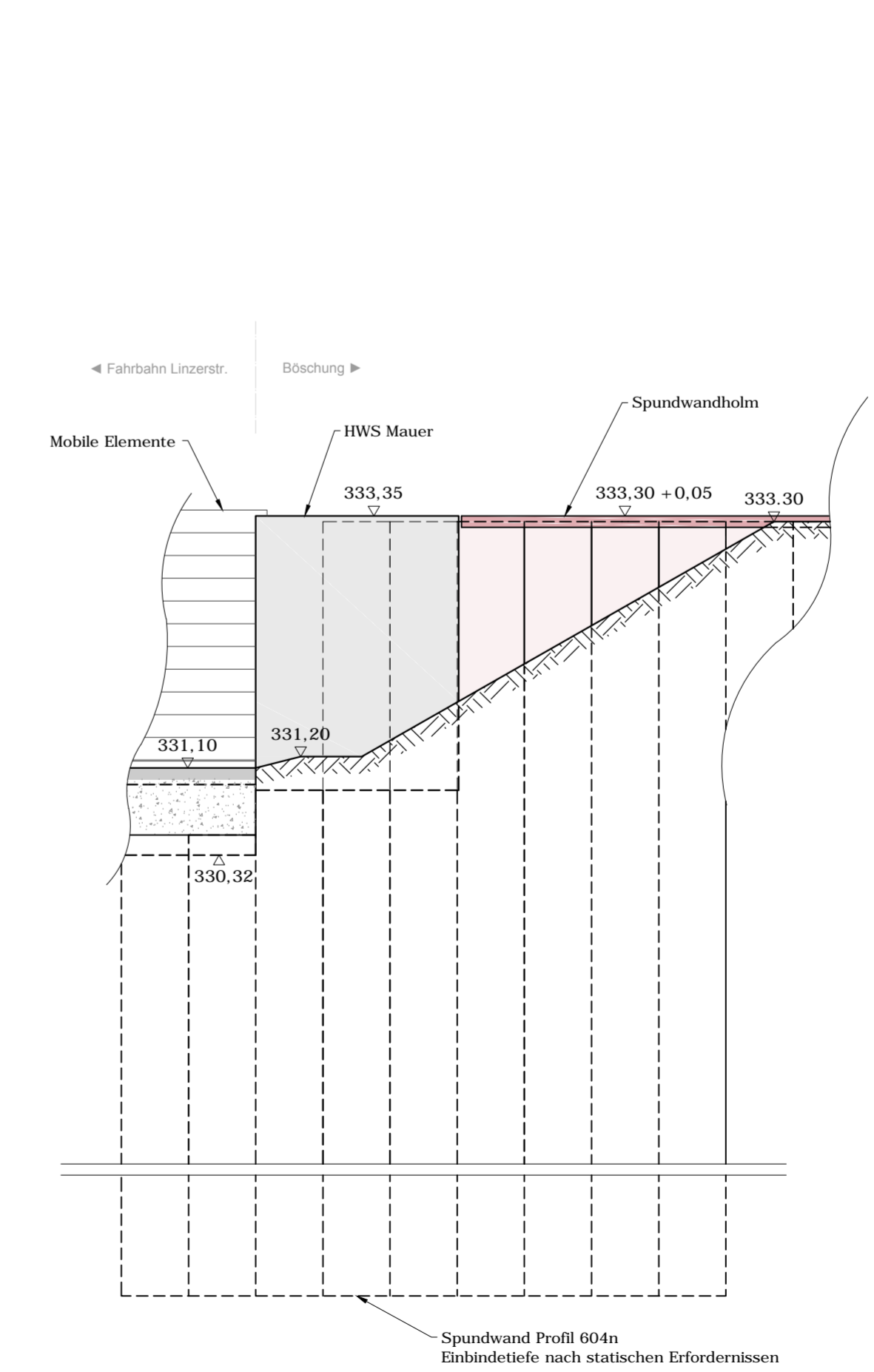
Schnitt Lückenschluss Linzer Str (O - O)  
M. 1:50



Entwässerung Linzer Straße (R - R)  
M. 1:50



Landseitige Ansicht Böschung Linzer Str. (P - P)  
M. 1:50



**HWS Team Regensburg**  
c/o Ingenieurbüro obermeyer  
Heinrichstraße 17  
14469 Potsdam

d					
c					
b					
a					
Index	Bemerkung	geänd.	Name	gepr.	Name
Vorhaben: Hochwasserschutz Regensburg Abschnitt Q - Westhafen		Anlage:			
Vorhabensträger: Freistaat Bayern		Plan-Nr.:		11004_IB_5_4_4	
Landkreis: Regensburg		Schutzvermerk/ Datum:			
Vorhabenbezugszeichen (BayrFS): G11362001010		entw.:			
Maßstab: 1 : 50		Querschnitte Bauabschnitt 4 ( FMMW )		gepr.:	
Entwurfsverfasser:		Datum:		Unterschrift Vorhabensträger	
21.10.2019		Unterschrift Entwurfsverfasser		Datum:	

Projekt: 11004\_IB\_5\_4\_4 - 001.dwg  
 Entwurf: 02.10.2019  
 Datum: 21.10.2019  
 Blatt: 01 - Regensburg HWS Bauabschnitt Q - Westhafen