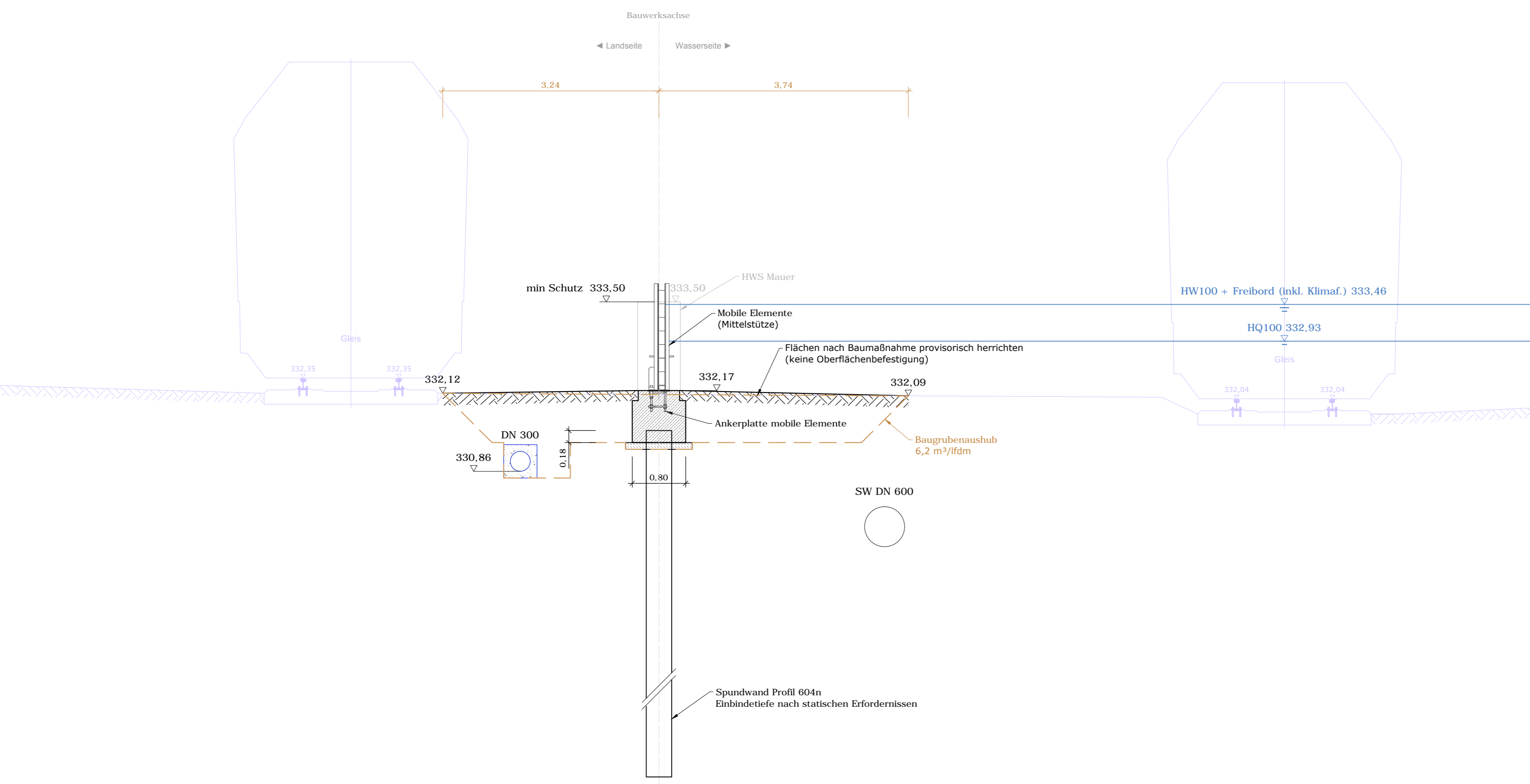
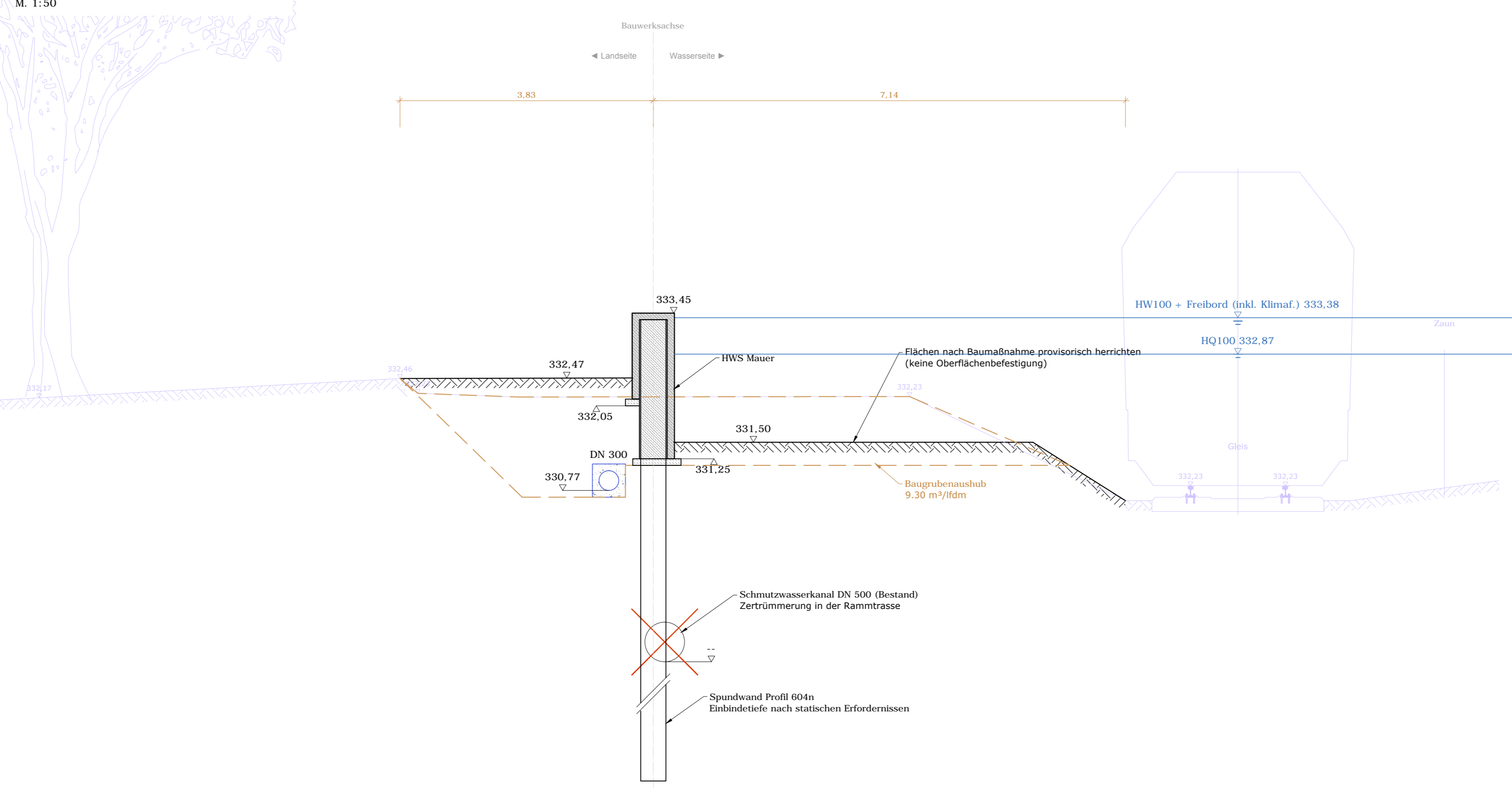


Schnitt Lückenschluss Lände (H - H)  
M. 1:50



Schnitt Bereich Blutbuche (K - K)  
M. 1:50



Legende

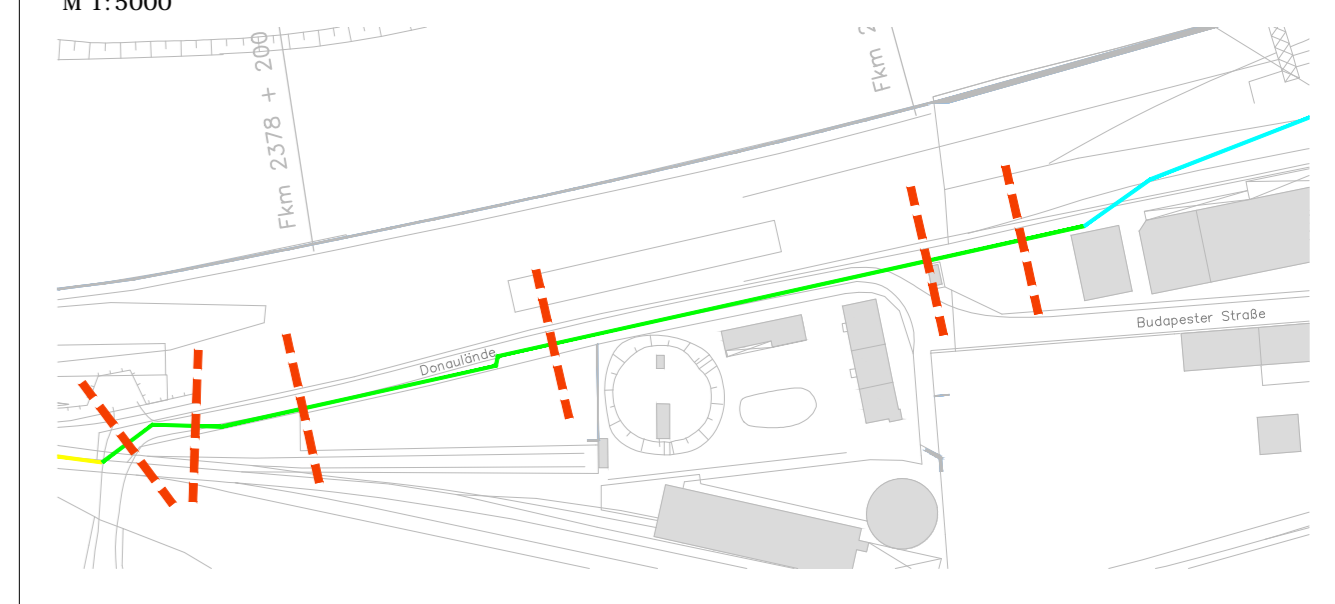
- Bestandschnitt (oberirdisch)
- Bestandshöhe über NNH
- Planung
- Planungshöhe über NNH
- Drainage
- Baugrube (HWS Maßnahme)
- Planung/Ausführung Bayernhafen

Hinweise

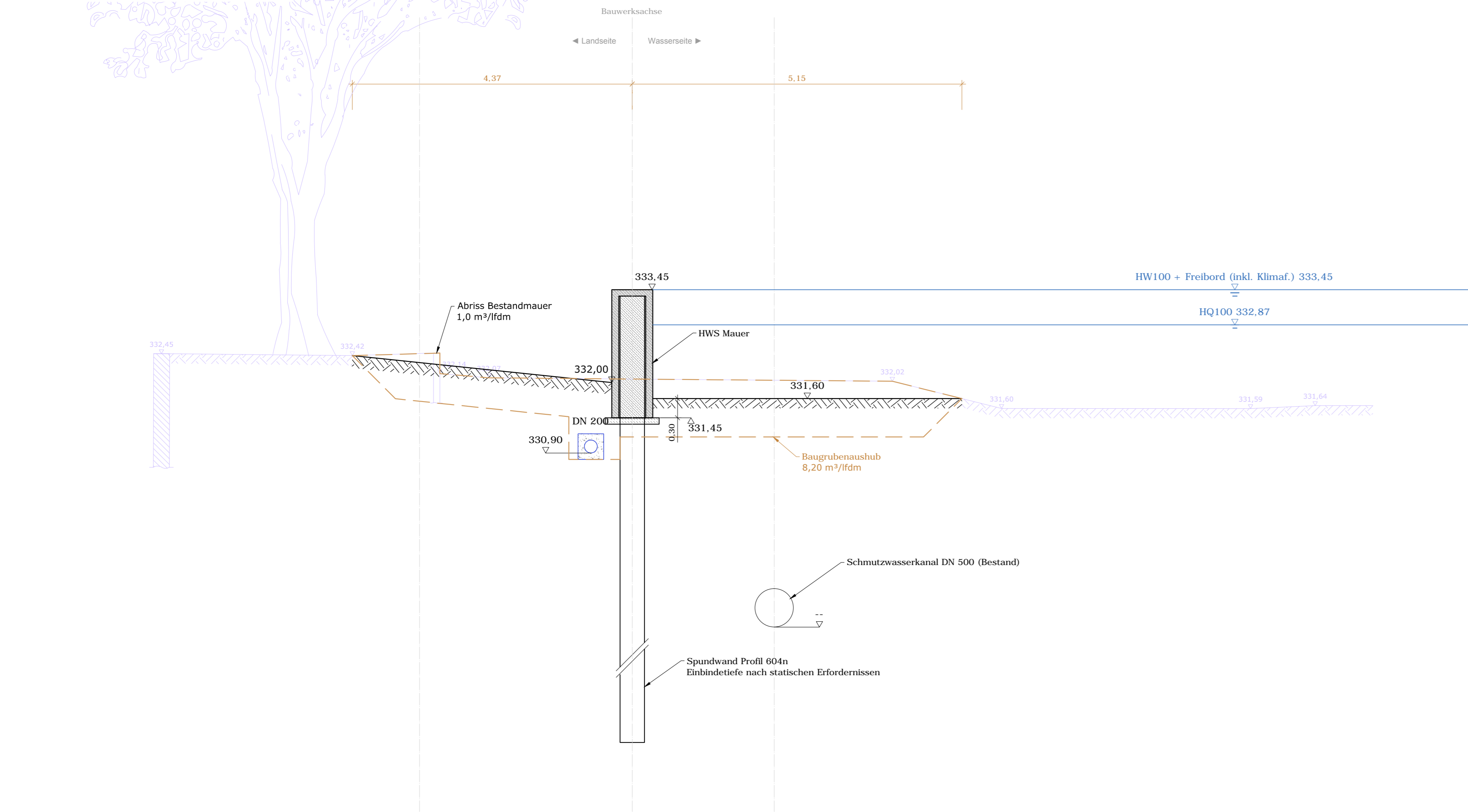
- Der in den Schnitten dargestellte Bestandschnitt stellt die Situation lt. den Vermessungsdaten vom 21.11.2018 dar (Vermessung durch: Büro Dr. Blasy - Dr. Överland).
- Dieser Plan ist nur in Verbindung mit den freigegebenen Plänen der Objekt- und Fachplaner gültig. Unstimmigkeiten sind sofort anzumelden.

Alle Maße sind vor Ort auf Ihre Richtigkeit zu prüfen!  
Unstimmigkeiten sind unverzüglich der Bauüberwachung zu melden!

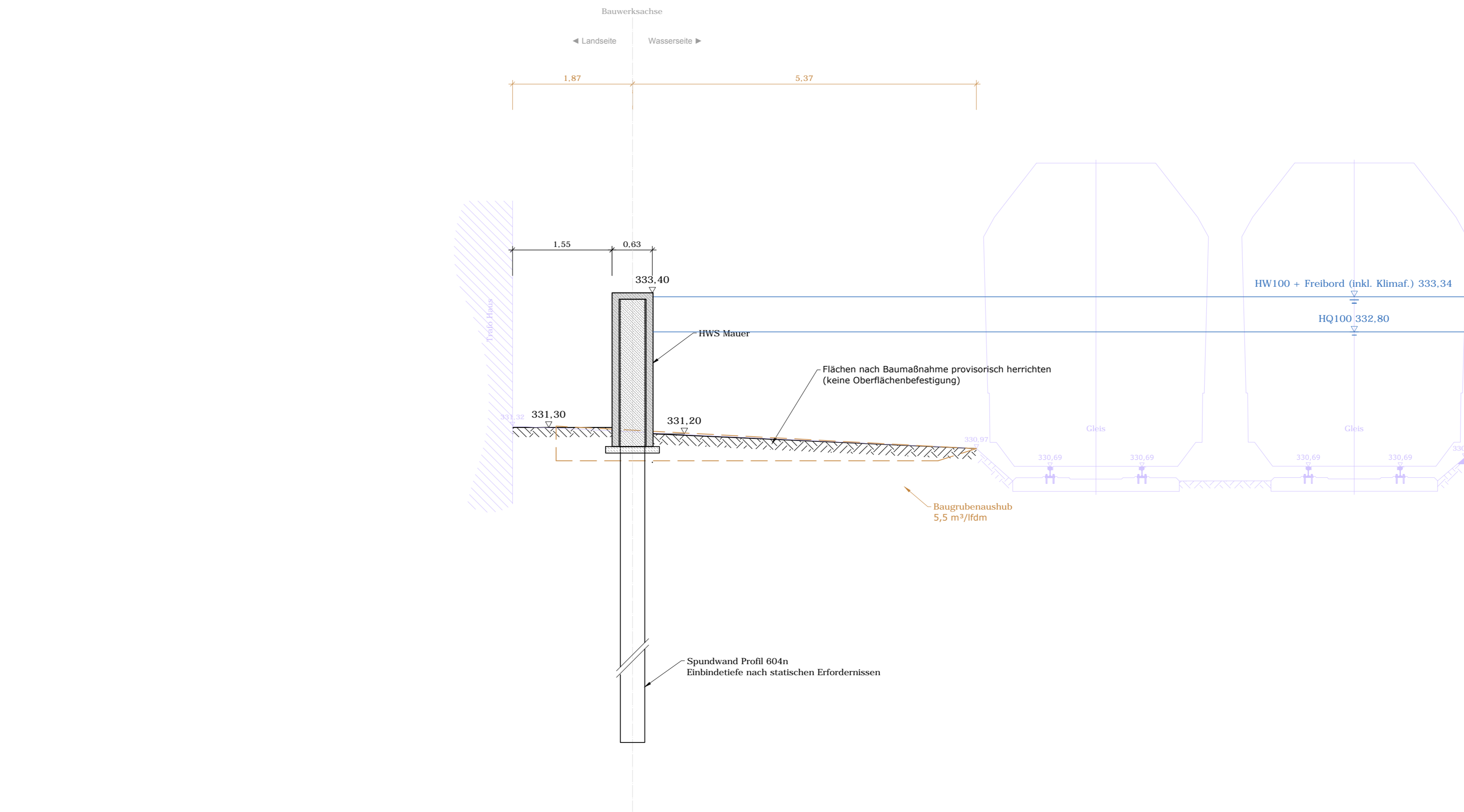
Übersicht



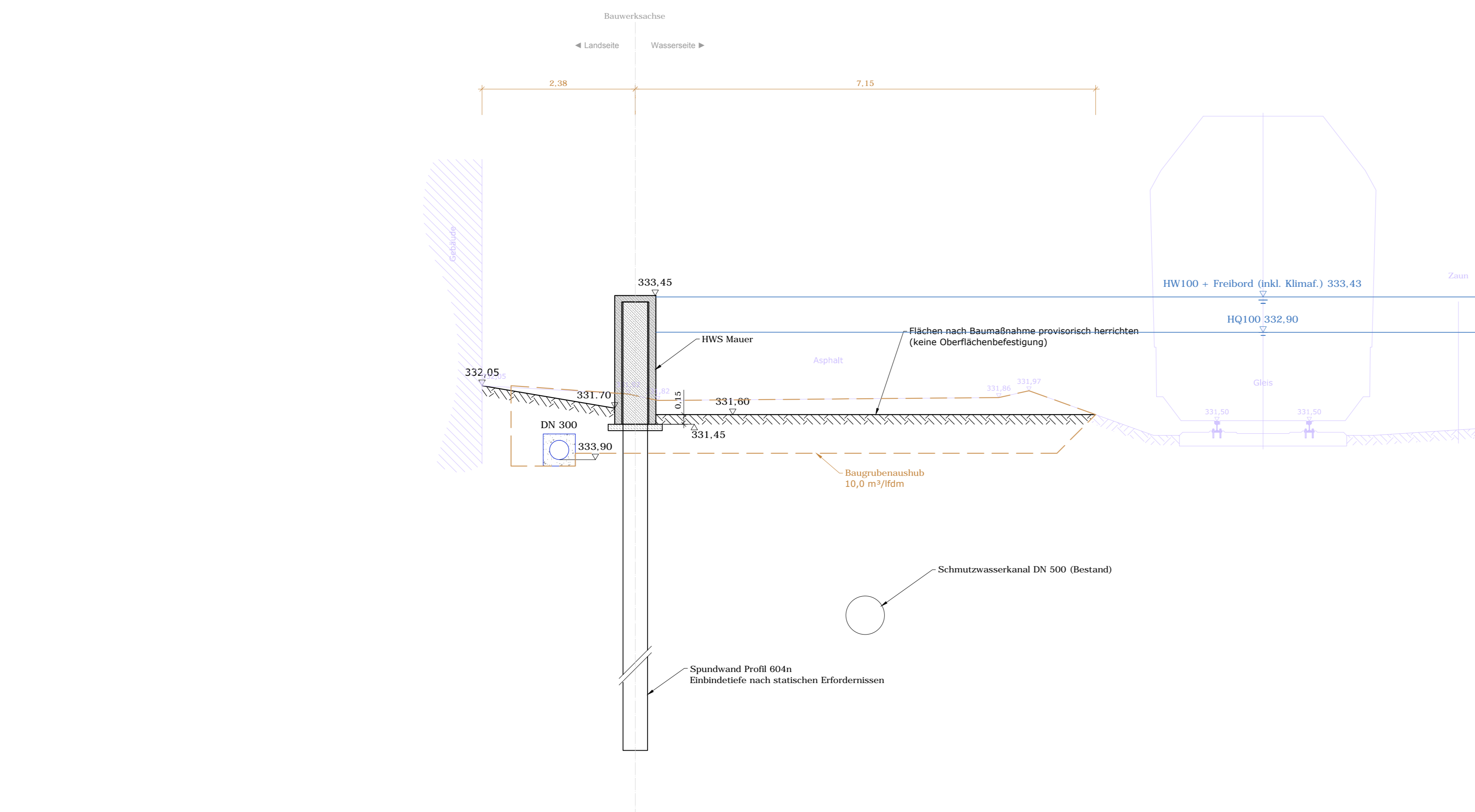
Schnitt Bereich Blutbuche (I - I)  
M. 1:50



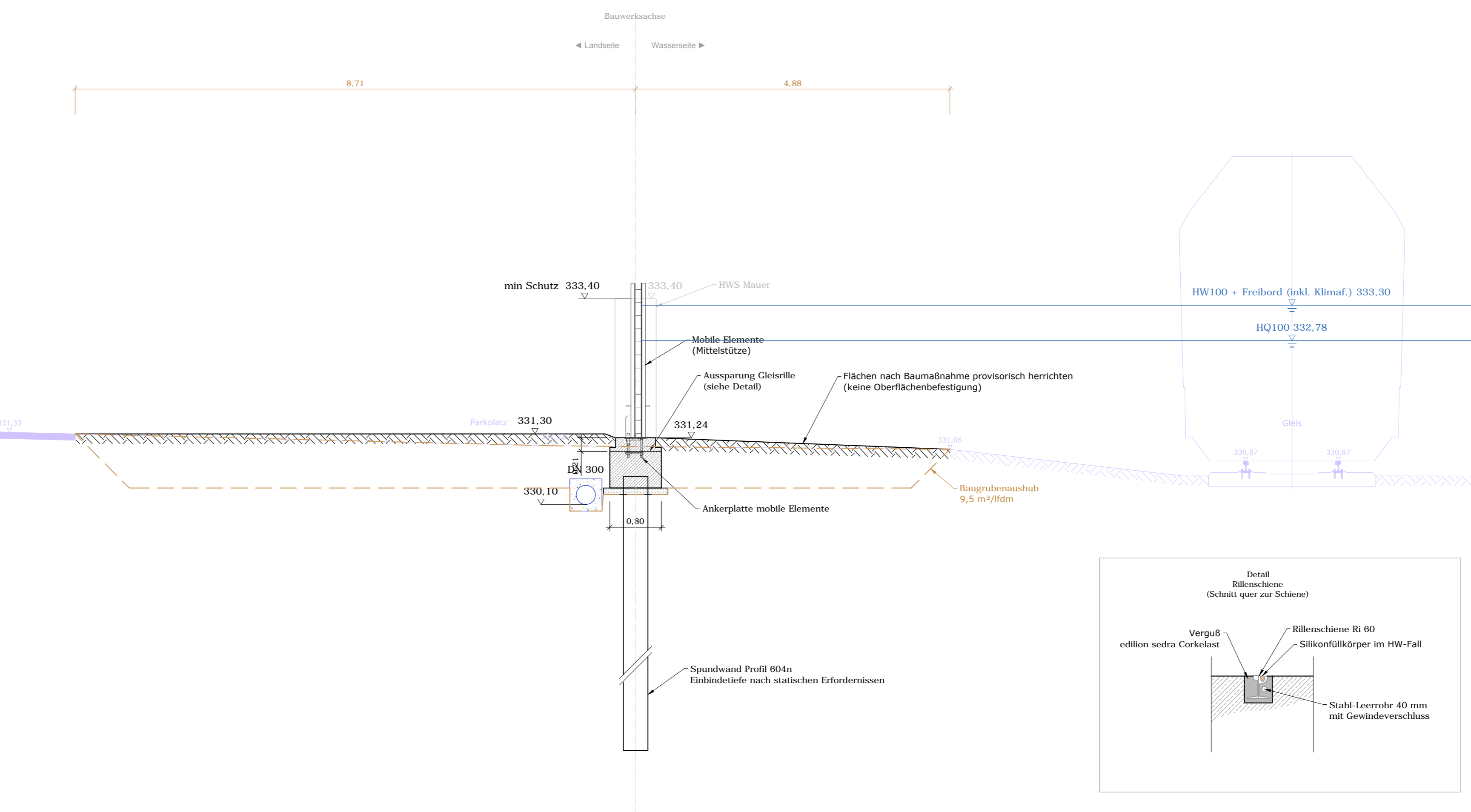
Schnitt Trafo Haus (L - L)  
M. 1:50



Schnitt Donaulände 20/20a (J - J)  
M. 1:50



Schnitt Wendehammer Gleiskreuzung (M - M)  
M. 1:50



HWS Team Regensburg 00 Regensburger Obermayer Helmholtzstraße 17 14489 Potsdam		Tel: 0331-270743 Fax: 0331-270713 Mail: hws@ing-obermayer.de	
Index	Bemerkung	geänd.	Name
Vorhaben:	Hochwasserschutz Regensburg Abschnitt Q - Westhafen	gepr.	Name
Vorhabensträger:	Freistaat Bayern	Anlage	
Landkreis:	Regensburg	Plan-Nr.: 11004_IB_5_4_3	
Stadt:	Regensburg	Schutzvermerk/Dateiname:	
Vorhabenanzugszeichen (BayFS):	G13620001010	entw.:	
Maßstab:	1 : 50	gez.:	
Entwurfsverfasser:		gepr.:	
Datum:	21.10.2019	Unterschrift Vorhabensträger	

