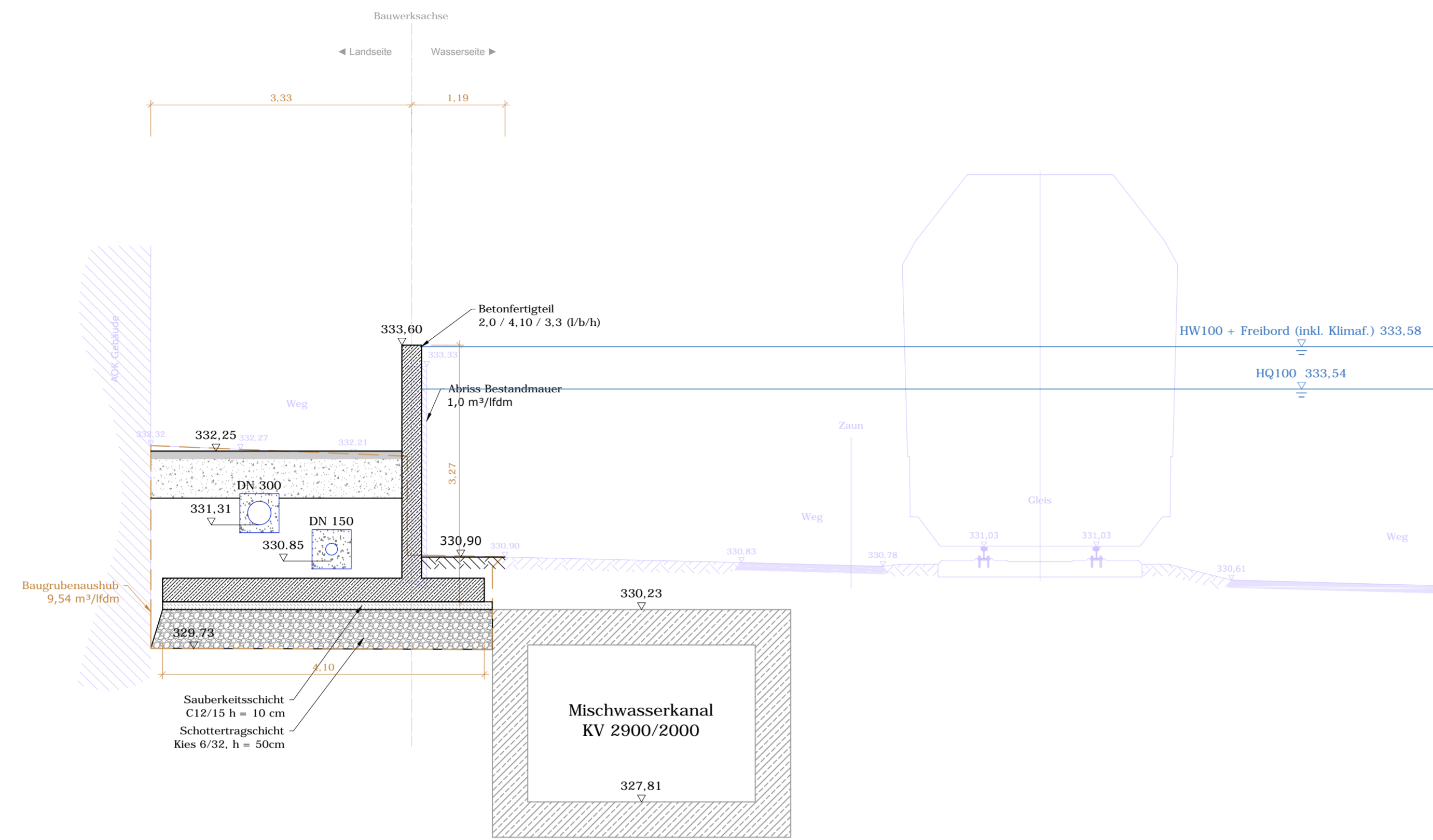
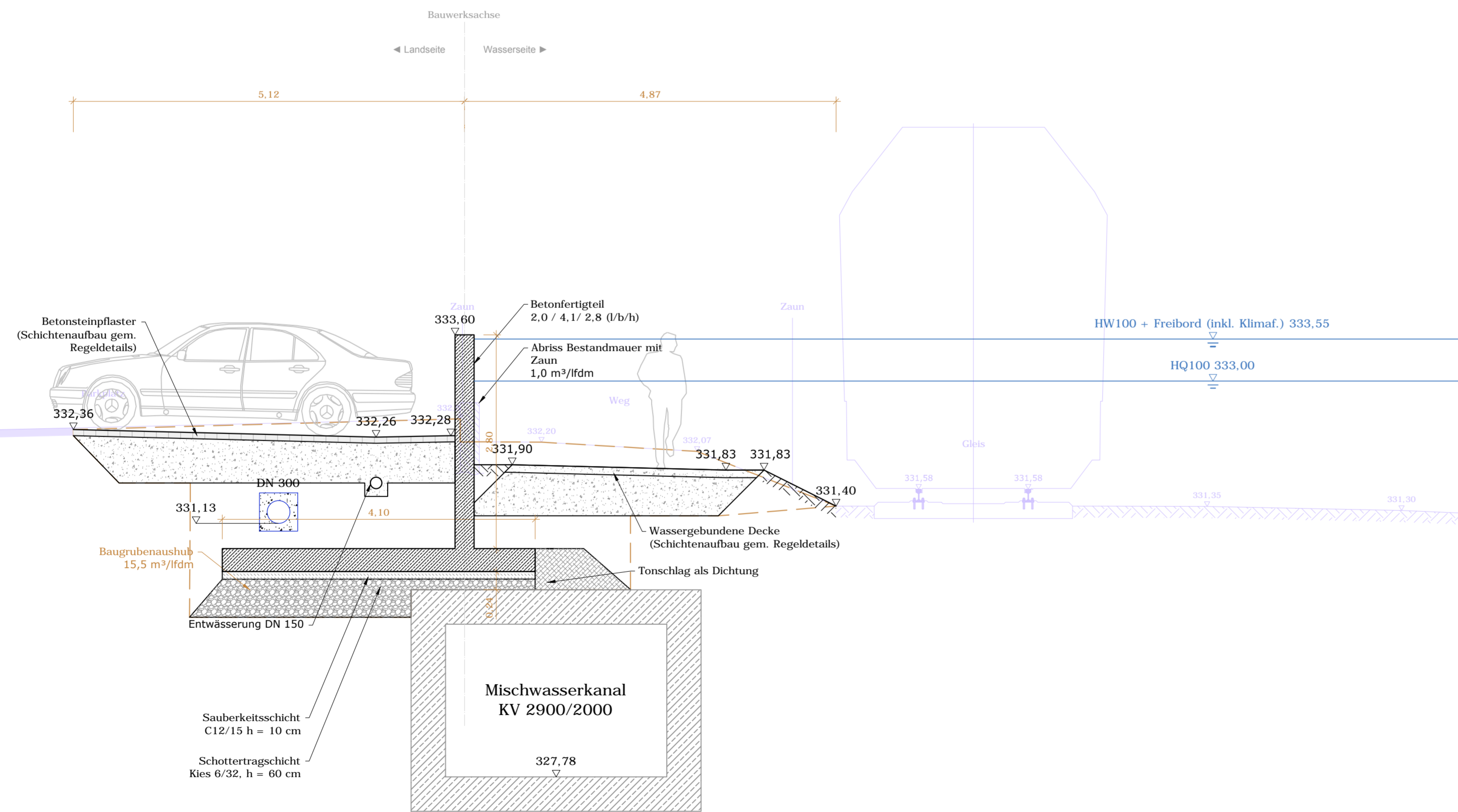


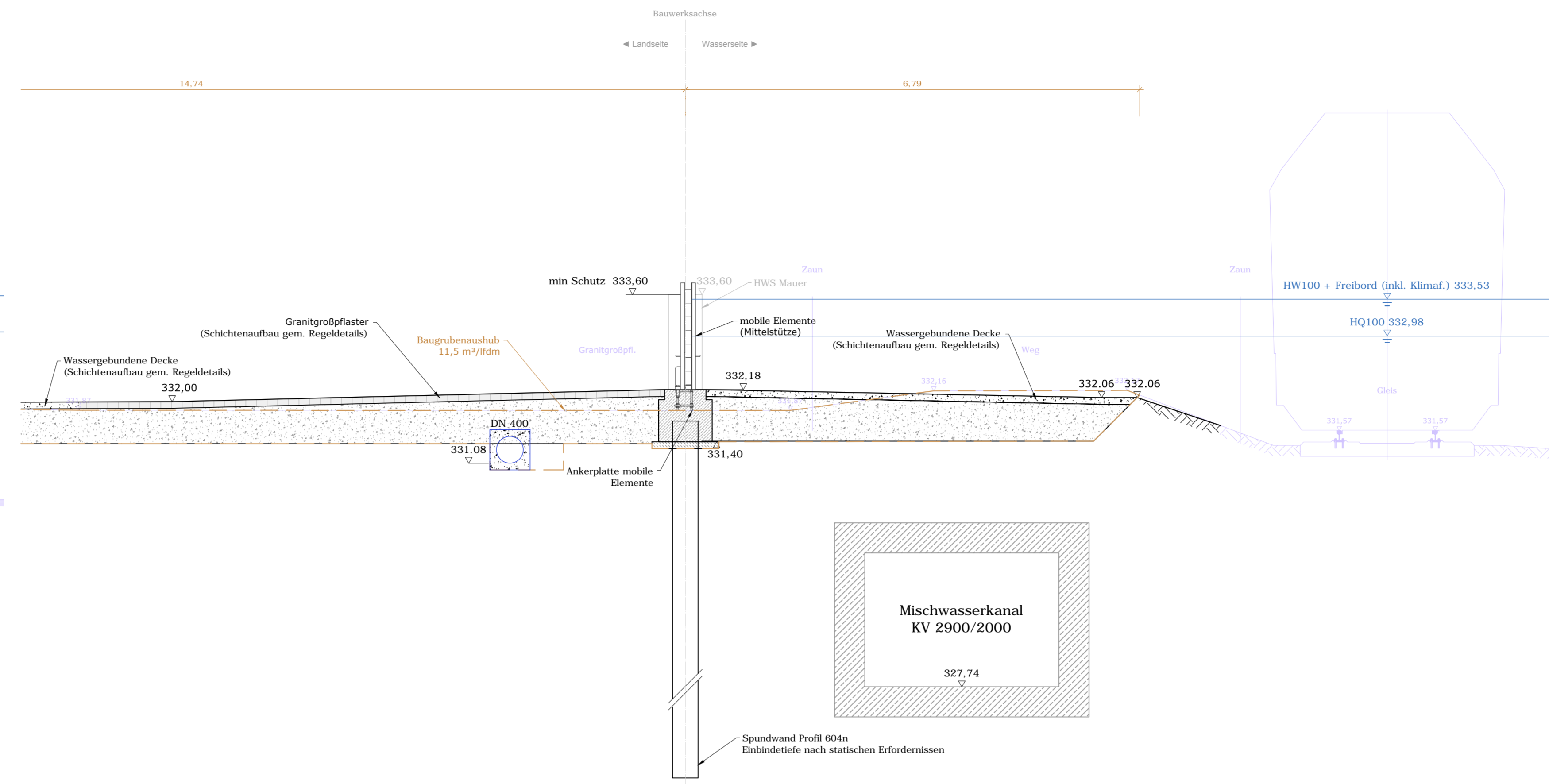
Schnitt vor AOK Gebäude (B - B)  
M. 1:50



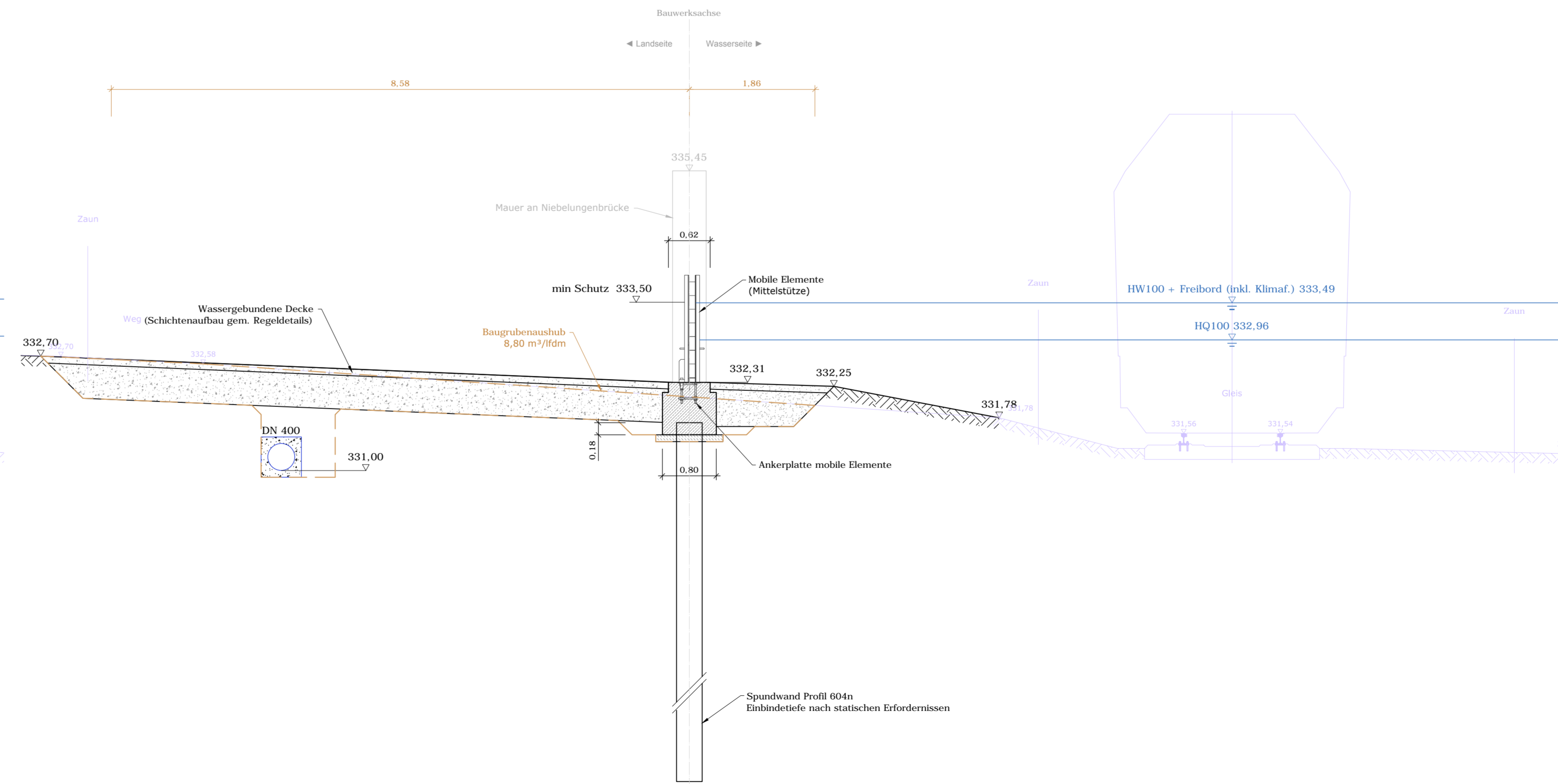
Schnitt vor AOK Parkplatz (C - C)  
M. 1:50



Schnitt Lückenschluss westl. Niebelungenbrücke (D - D)  
M. 1:50



Schnitt Lückenschluss öst. Niebelungenbrücke (E - E)  
M. 1:50



Legende

- Bestandschnitt (oberirdisch)
- Bestandshöhe über NHN
- Planung
- Planungshöhe über NHN
- Drainage
- Baugrube (HWS Maßnahme)
- Planung/Ausführung Bayernhafen

Hinweise

- Der in den Schnitten dargestellte Bestandschnitt stellt die Situation lt. den Vermessungsdaten vom 21.11.2018 dar (Vermessung durch: Büro Dr. Blasy - Dr. Överland).
- Dieser Plan ist nur in Verbindung mit den freigegebenen Plänen der Objekt- und Fachplaner gültig. Unstimmigkeiten sind sofort mitzuteilen.

Alle Maße sind vor Ort auf ihre Richtigkeit zu prüfen!  
Unstimmigkeiten sind unverzüglich der Bauüberwachung zu melden!

Übersicht  
M 1:5000



Index	Bemerkung	gebänd.	Name	gepr.	Name
d					
c					
b					
a					
Vorhaben: Hochwasserschutz Regensburg Abschnitt Q - Westhafen		Anlage:			
Vorhabensträger: Freistaat Bayern		Plan-Nr.: 11004_IB_5_4_1			
Landkreis: Regensburg		Schutzvermerk/ Dateiname:			
Stadt: Regensburg		Vorhabenkennzeichen (BayFS): G13620001010			
Maßstab: 1:50	Querschnitte Bauabschnitt 1 (AOK)			entw.:	
Entwurfsverfasser:		gez.:		gepr.:	
21.10.2019		Unterschrift Entwurfsverfasser		Datum: Unterschrift Vorhabensträger	