



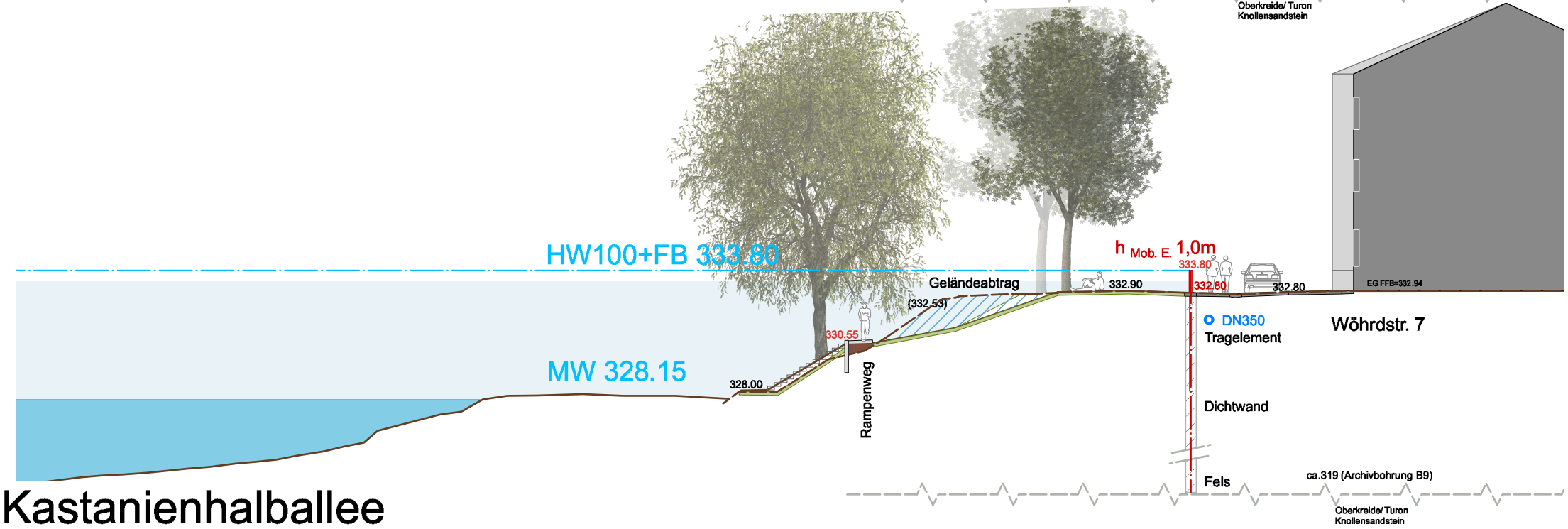
QUERSCHNITT U 1:250



QUERSCHNITT T 1:250



QUERSCHNITT S 1:250



Planabschnitt 5 / Kastanienhalballee

Wasserwirtschaftsamt
Regensburg



STADT
REGENSBURG

schömigplan
INGENIEURGESELLSCHAFT mbH

ARCHISCAPe
architekten und landschaftsarchitekten

gmr. Landschaftsarchitekten

Planungsgemeinschaft :					
Index	Bemerkung	geänd. am	Name	geprüft am	Name
Vorhaben :			Anlage :		
Hochwasserschutz Regensburg Abschnitt H Unterer Wöhrd Stand 19.01.2017			2. 5.2		
Vorhabensträger :			Plan-Nr. :		
Freistaat Bayern			RB-H-PA5-SC		
Landkreis :			Dateiname :		
Regensburg			20170503_HWS Lph2.vwx		
Stadt :			entw. :		
Vorhabenskennzeichen:			gez. :		
G11 3620001015			gepr. :		
Maßstab :			entw. :		
1:250			MM, JK		
Planabschnitt (PA) 5 Querschnitte U, S, T Kastanienhalballee (Westl. Wöhrdstr.)			gez. :		
			gepr. :		
			MM, JK		
Entwurfsverfasser : Arbeitsgemeinschaft TEAM 3					
03.05.2017			[Signature]		
Datum			Unterschrift Entwurfsverfasser		
			[Signature]		
Datum			Unterschrift Vorhabensträger		