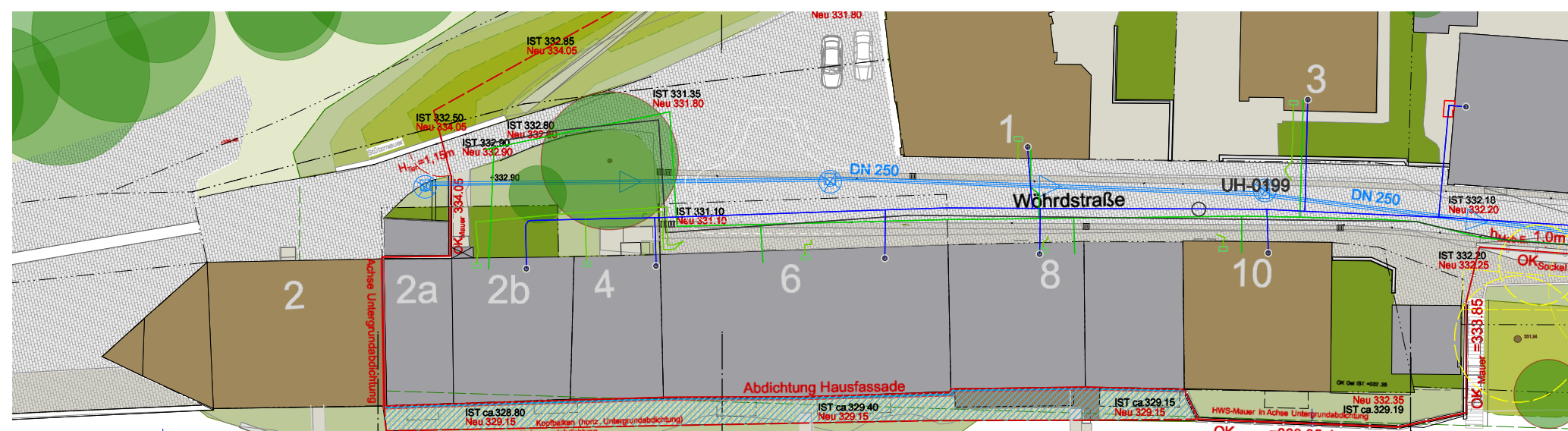




UFERANSICHT 1:500



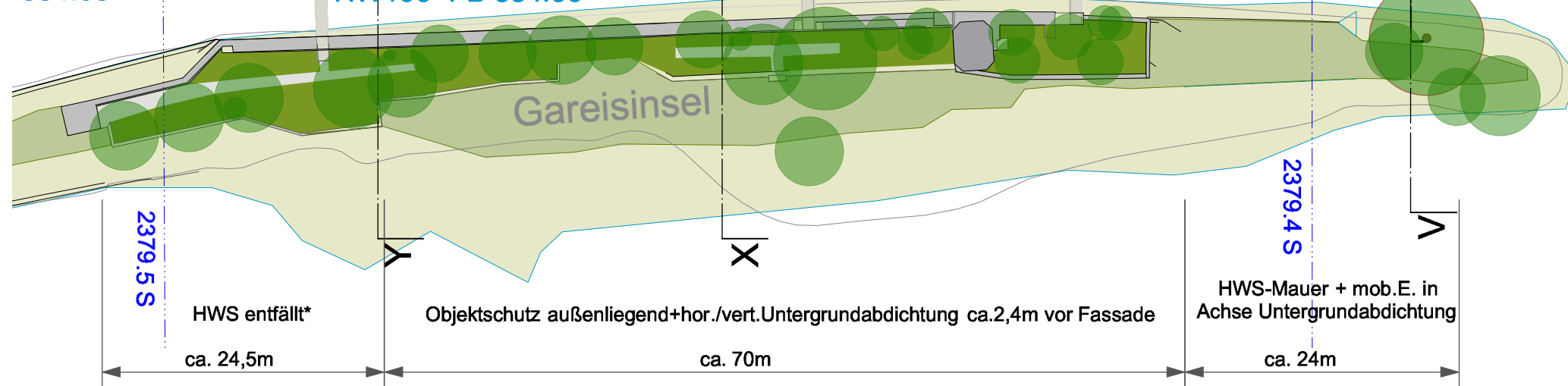
SCHNITT MÜHLENKANAL 1:500



334.05

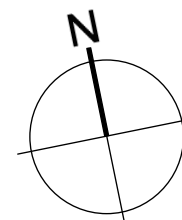
HW100+FB 334.00

HW100+FB 333.85



LAGEPLAN 1:500

PLANABSCHNITT 4
Gesamtlänge ca. 118,5m



Legende

- Baumstandort, geschützt (Stadtbiotop/ gem. Baumschutzverordnung)
- Baumstandort (Stand 2015)
- Baumstumpf (Stand 2015)
- Baumstandort entfällt
- Öffentlicher Freiraum, unbefestigt
- Privater Freiraum, unbefestigt
- Erschließungsfläche, Pflasterbelag
- Erschließungsfläche, versickerungsfähig
- Erschließungsfläche, Asphalt/ befestigt
- Gebäude unter Denkmalschutz
- Abriss
- Hochwasserschutzlinie über Gelände
- horizontale Untergrundabdichtung
- Verlauf vertikale Untergrundabdichtung
- Flurstücksgrenze
- Gasleitung
- Wasserleitung
- Abwasserleitung
- Stromleitung FM LWL
- Stromleitung NS HA

*alternativ: Objektschutz innenliegend + hor./vert. Untergrundabdichtung ca. 2,4m vor Fassade



Planungsgemeinschaft :					
Index	Bemerkung	geänd. am	Name	geprüft am	Name
Vorhaben :			Anlage :		
Hochwasserschutz Regensburg Abschnitt H Unterer Wöhrd Stand 19.01.2017			2.4.1		
Vorhabensträger :			Plan-Nr. :		
Freistaat Bayern			RB-H- PA4-LP		
Landkreis :			Dateiname :		
Regensburg			20170503_HWS Lph2.vwx		
Stadt :			entw. :		
Vorhabenskennzeichen:			gez. :		
G11 3620001015			MM, JK		
Maßstab :			gepr. :		
1:500			MM, JK		
Entwurfsverfasser : Arbeitsgemeinschaft TEAM 3					
03.05.2017				Datum	
Datum		Unterschrift Entwurfsverfasser		Datum	
				Unterschrift Vorhabensträger	

Planabschnitt 4 / Mühlenviertel