




Querprofil 03 *
Donau-km 2382,120



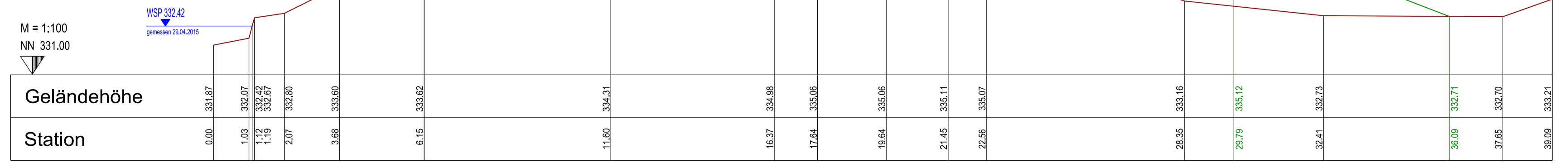
Querprofil 04 *
Donau-km 2382,163



Querprofil 05 *
Donau-km 2382,215



Querprofil 06 *
Donau-km 2382,270



Legende

- Gelände im Bestand
- Planung Gelände
- Planung Wegedeckschicht, Unterbau gemäß Regelprofil

* Querprofile lt. Bestandsvermessung der Sehlhoff GmbH vom 29.04.2014

Zur Ausführung bestimmt mit Hinweis auf:	Bauaufsichtlich genehmigt
Ort, Datum Unterschrift, Funktion	Ort, Datum Unterschrift, Funktion
Sachbearbeiter beim Auftraggeber	Prüfungingenieur
Ort, Datum Unterschrift, Funktion	Ort, Datum Unterschrift, Funktion

Raum für Vermerke der ausführenden Firma

Ausführungszeichnung
 Generaldirektion Wasserstraßen und Schifffahrt
 Wasser und Schifffahrtsamt Regensburg

OrgEinh Amt	BWASt Nr	Kilometer	S	Dart	ObjektidentNr.	Objekt- Teil	Objekt- Zk	OB
6 14 04	0 4 0 1	2 381,5	2		1 1 1			

Objektbenennung: Gewässerbett Donau, Haltung Regensburg
 Objektteil: Flusssseitendämme an der Donau
 Einzelheit: Querprofile 03 - 06, Dammerhöhung einschl. Weg

Die Übereinstimmung mit der Ausführung wird bestätigt.	Entwurf Nr. 13614_058.0202	Blatt-Nr. 1	DWU-Identifikation
Datum	Zeichnung Nr. 5	Maßstab 1:100	DWU-Index

Zählungsurkunde erzeugt mit DZG 02.02.2012