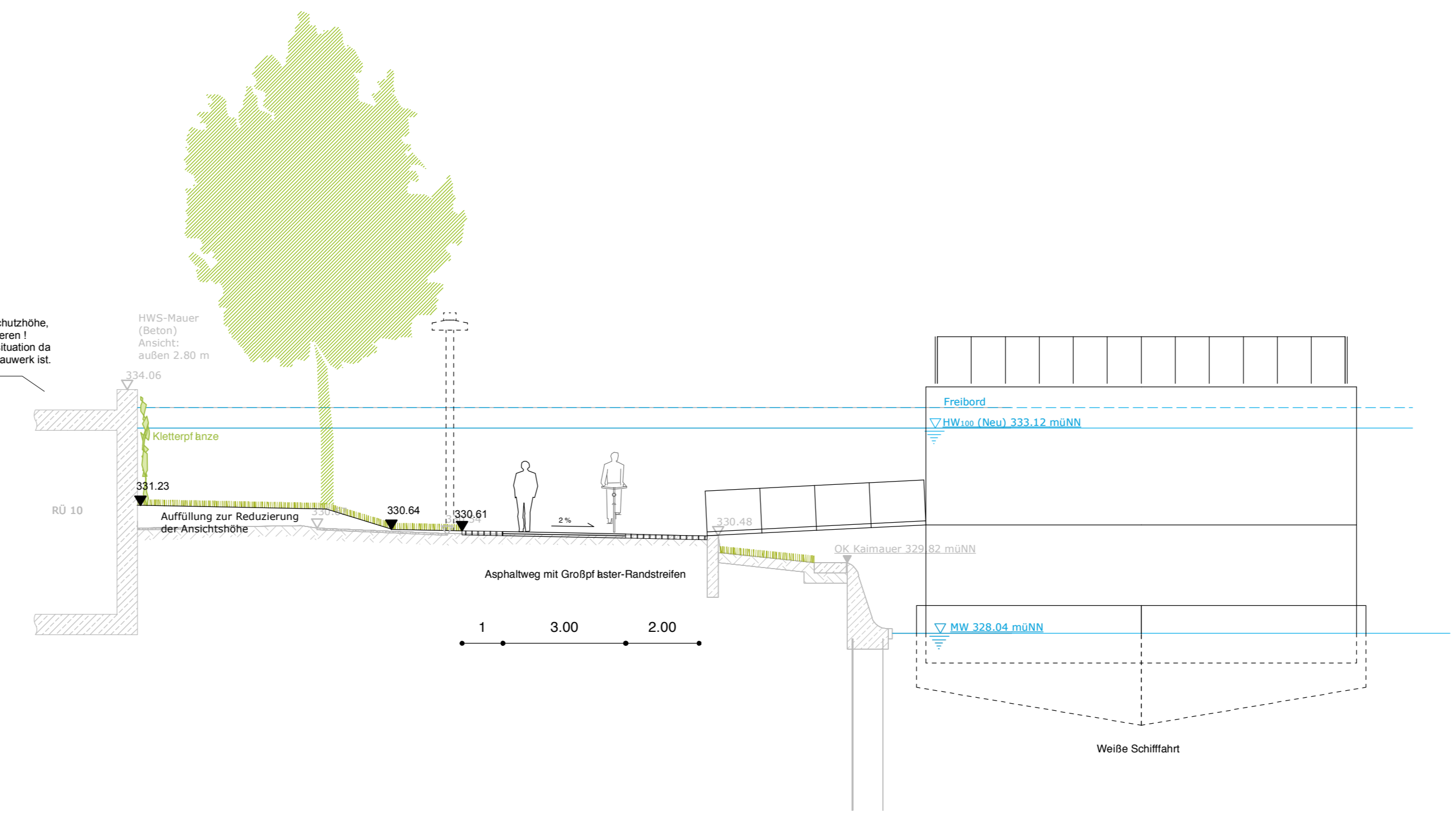


RÜ 10  
ausreichende Schutzhöhe,  
Aufmaß kontrollieren!  
Keine Hochuferituation da  
das RÜ 10 ein Bauwerk ist.

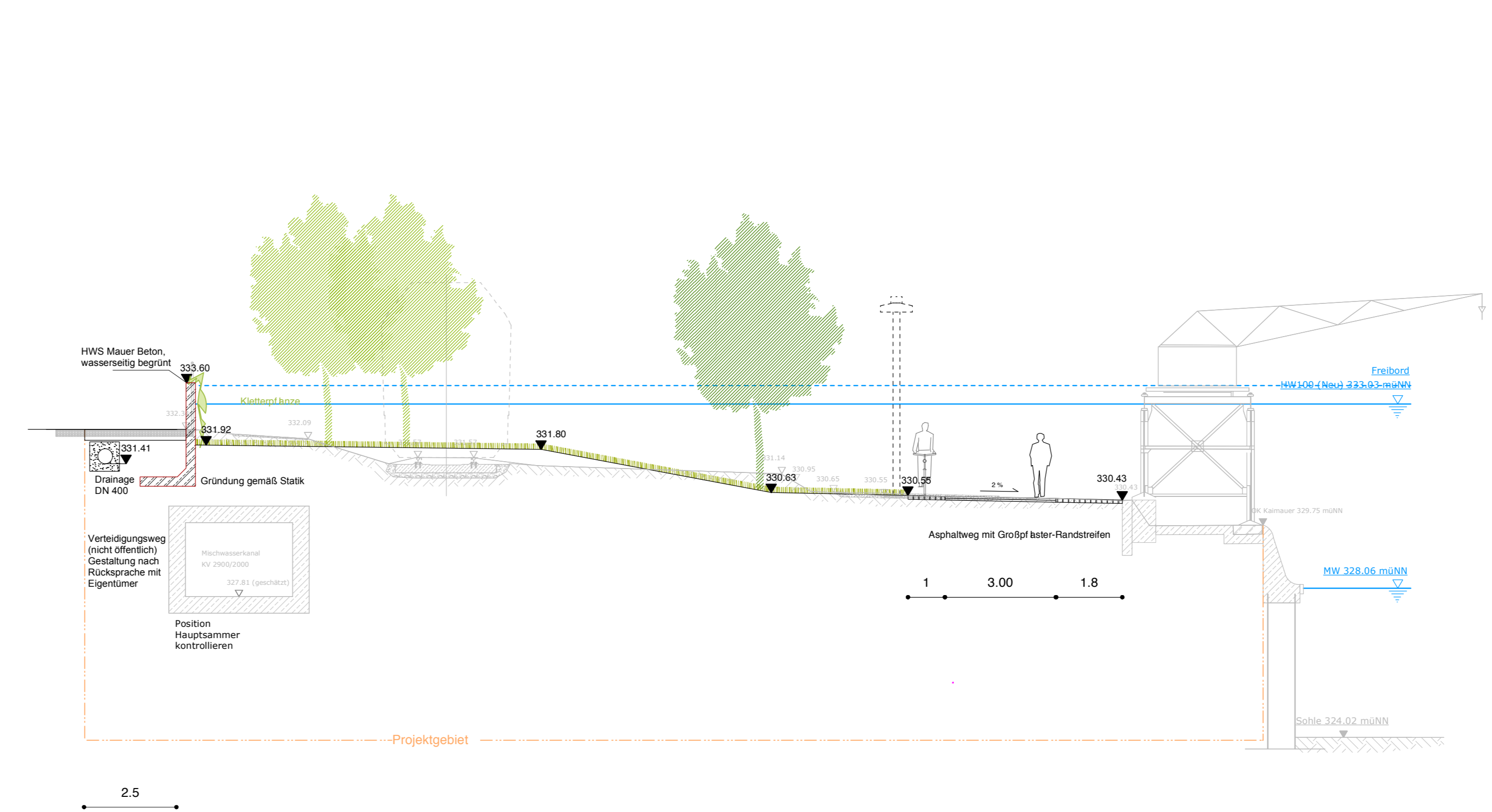
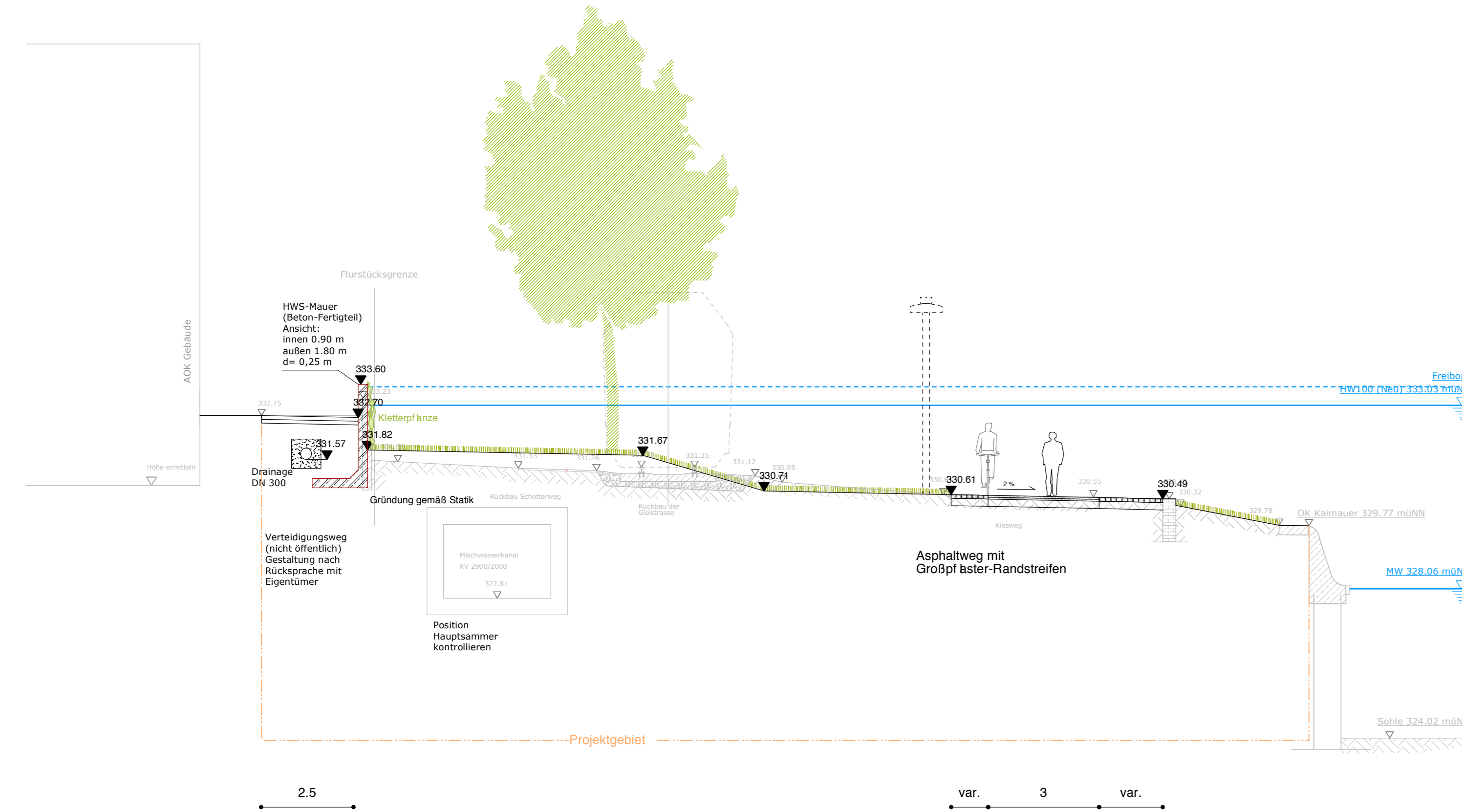


**STADT  
REGENSBURG**

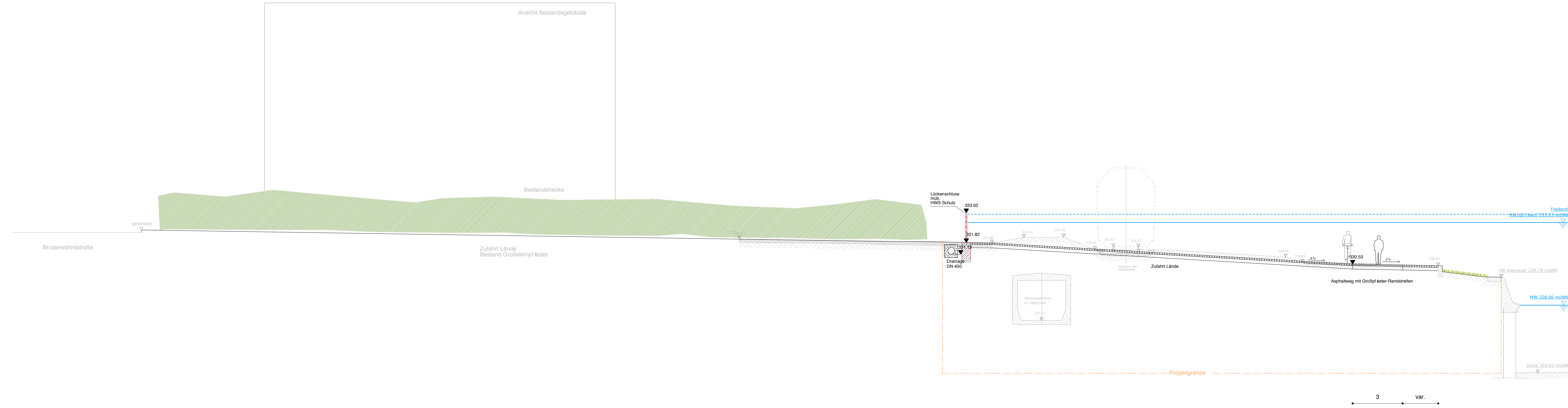
HWSTeam Regensburg  
c/o ingenieurbüro obermeyer  
Helmholtzstraße 17  
14469 Potsdam

Tel: 0331 - 2707043  
Fax: 0331 - 2707013  
Mail: info@ing-obermeyer.de

d					
c					
b					
a					
Index	Bemerkung	geänd.	Name	gepr.	Name
Vorhaben:	Hochwasserschutz Regensburg Abschnitt Q - Westhafen		Anlage:	4.3	
Vorhabensträger:	Freistaat Bayern		Plan-Nr.:	4.3.1 und 4.3.2	
Landkreis:	Regensburg		Schutzvermerk/ Dateiname:		
Vorhabenkennzeichen (BayIFS): G113620001010					
Maßstab:	1:100	Querschnitte	Fkm 2378+670 Fkm 2378+650	entw. gez. gepr.	
Entwurfsverfasser: HWSTeam Regensburg					
24.07.2013					
Datum:	Unterschrift Entwurfsverfasser	Datum:	Unterschrift Vorhabensträger		



d					
c					
b					
a					
Index	Bemerkung	geänd.	Name	gepr.	Name
Vorhaben:	Hochwasserschutz Regensburg Abschnitt Q - Westhafen		Anlage:	4.3	
Vorhabensträger:	Freistaat Bayern		Plan-Nr.:	4.3.3 und 4.3.4	
Landkreis:	Regensburg		Schutzvermerk/ Dateiname:		
Vorhabenkennzeichen (BayIFS): G113620001010					
Maßstab:	1:100	Querschnitte	Fkm 2378+580 Fkm 2378+505	entw. gez. gepr.	
Entwurfsverfasser: HWSTeam Regensburg					
Datum:	24.07.2013	<i>Judy G</i>	Unterschrift Entwurfsverfasser	Datum:	Unterschrift Vorhabensträger



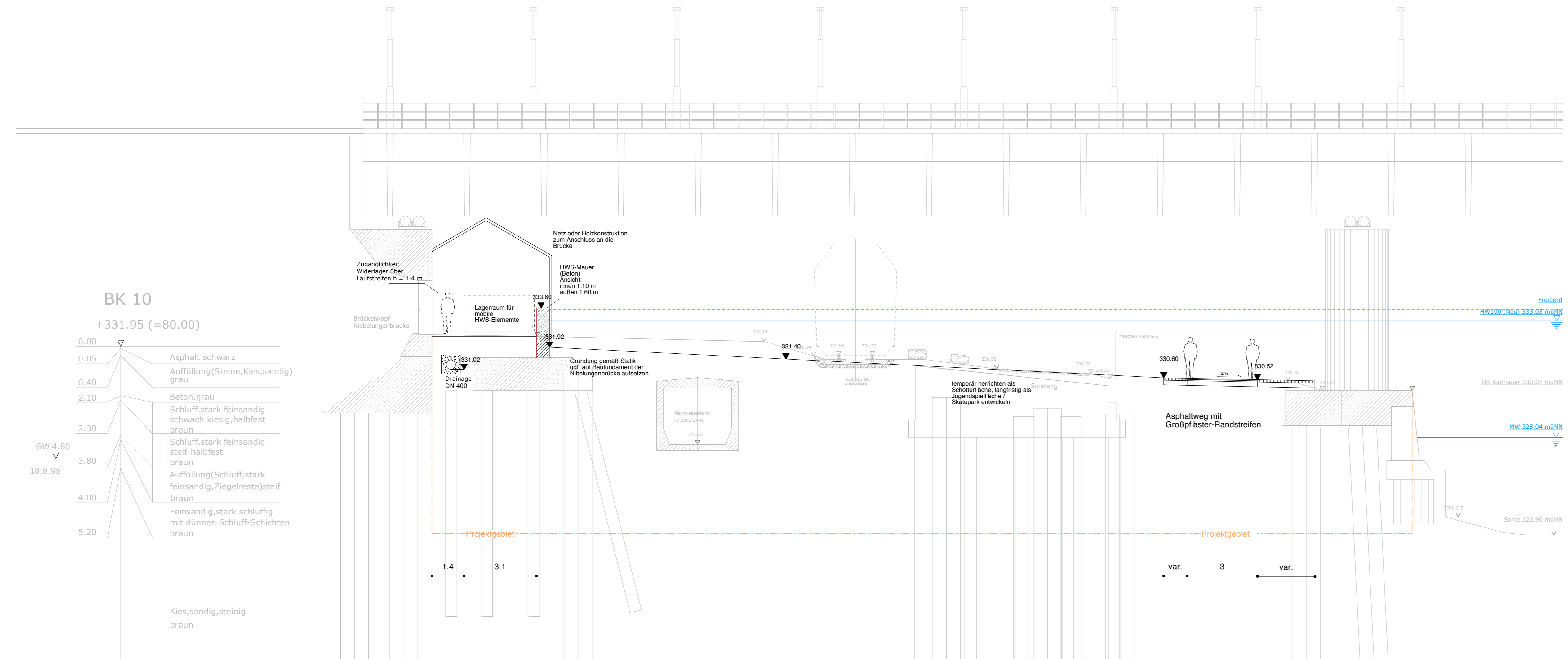
STADT  
REGENSBURG



**HWSTeam Regensburg**  
c/o Ingenieurbüro obermeyer  
Helmholtzstraße 17  
14469 Potsdam

Tel: 0331 - 2707043  
Fax: 0331 - 2707013  
Mail: info@ing-obermeyer.de

d					
c					
b					
a					
Index	Bemerkung	geänd.	Name	gepr.	Name
Vorhaben:	Hochwasserschutz Regensburg Abschnitt Q - Westhafen		Anlage:	4.3	
Vorhabensträger:	Freistaat Bayern		Plan-Nr.:	4.3.5	
Landkreis:	Regensburg		Schutzvermerk/ Dateiname:		
Vorhabenkennzeichen (BayIFS): G113620001010					
Maßstab:	1:100	Querschnitte	Fkm 2378+480	entw.	
				gez.	
				gepr.	
Entwurfsverfasser: HWSTeam Regensburg					
24.07.2013					
Datum:	Unterschrift Entwurfsverfasser	Datum:	Unterschrift Vorhabensträger		

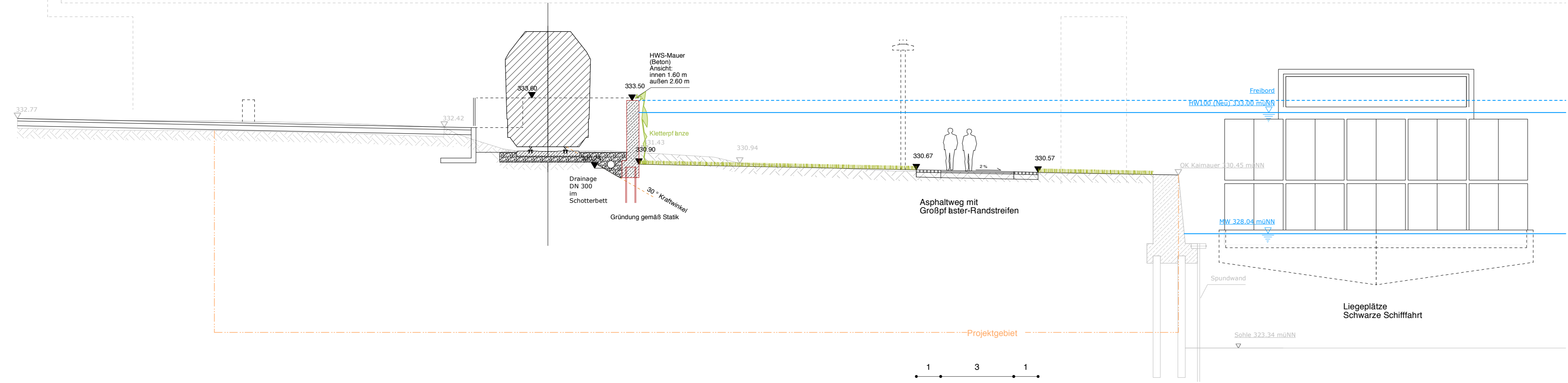


**STADT  
REGENSBURG**

**HWSTeam Regensburg**  
c/o ingenieurbüro obermeyer  
Helmholtzstraße 17  
14469 Potsdam

Tel: 0331 - 2707043  
Fax: 0331 - 2707013  
Mail: info@ing-obermeyer.de

d					
c					
b					
a					
Index	Bemerkung	geänd.	Name	gepr.	Name
Vorhaben: Hochwasserschutz Regensburg Abschnitt Q - Westhafen			Anlage: 4.3		
Vorhabensträger: Freistaat Bayern			Plan-Nr.: 4.3.6		
Landkreis: Regensburg			Schutzvermerk/ Dateiname:		
Vorhabenkennzeichen (BayIFS): G113620001010					
Maßstab: 1:100	Querschnitte	Fkm 2378+450	entw.		
			gez.		
			gepr.		
Entwurfsverfasser: HWSTeam Regensburg					
24.07.2013					
Datum:		Unterschrift Entwurfsverfasser		Datum: Unterschrift Vorhabensträger	



STADT  
REGENSBURG

**HWSTeam Regensburg**  
c/o ingenieurbüro obermeyer  
Helmholtzstraße 17  
14469 Potsdam

Tel: 0331 - 2707043  
Fax: 0331 - 2707013  
Mail: info@ing-obermeyer.de

d					
c					
b					
a					
Index	Bemerkung	geänd.	Name	gepr.	Name

Vorhaben: Hochwasserschutz Regensburg Abschnitt Q - Westhafen		Anlage: 4.3	
Vorhabensträger: Freistaat Bayern		Plan-Nr.: 4.3.7	
Landkreis: Regensburg		Schutzvermerk/ Dateiname:	
Vorhabenkennzeichen (BayIFS): G113620001010			
Maßstab: 1:100	Querschnitte	Fkm 2378+422	entw. / gez. / gepr.

Entwurfsverfasser: **HWSTeam Regensburg**

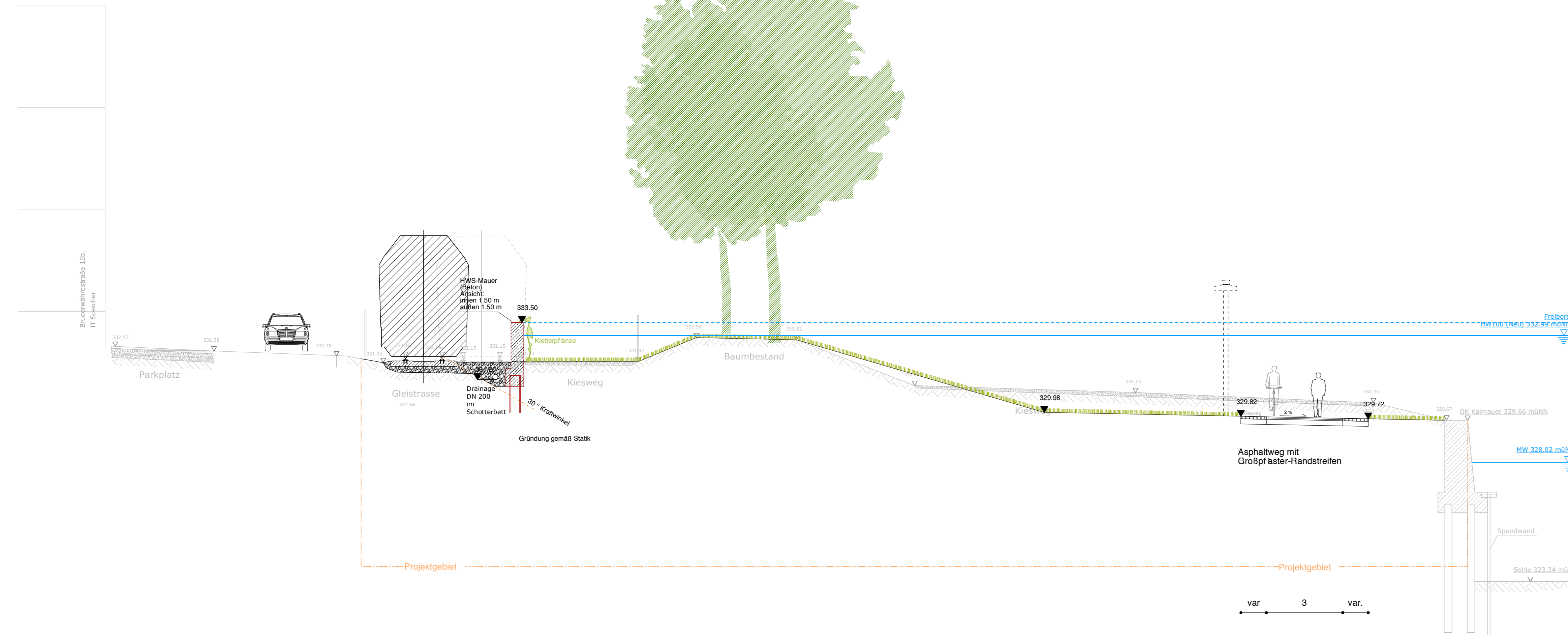
Datum: 24.07.2013

Unterschrift Entwurfsverfasser:

Unterschrift Vorhabensträger: \_\_\_\_\_



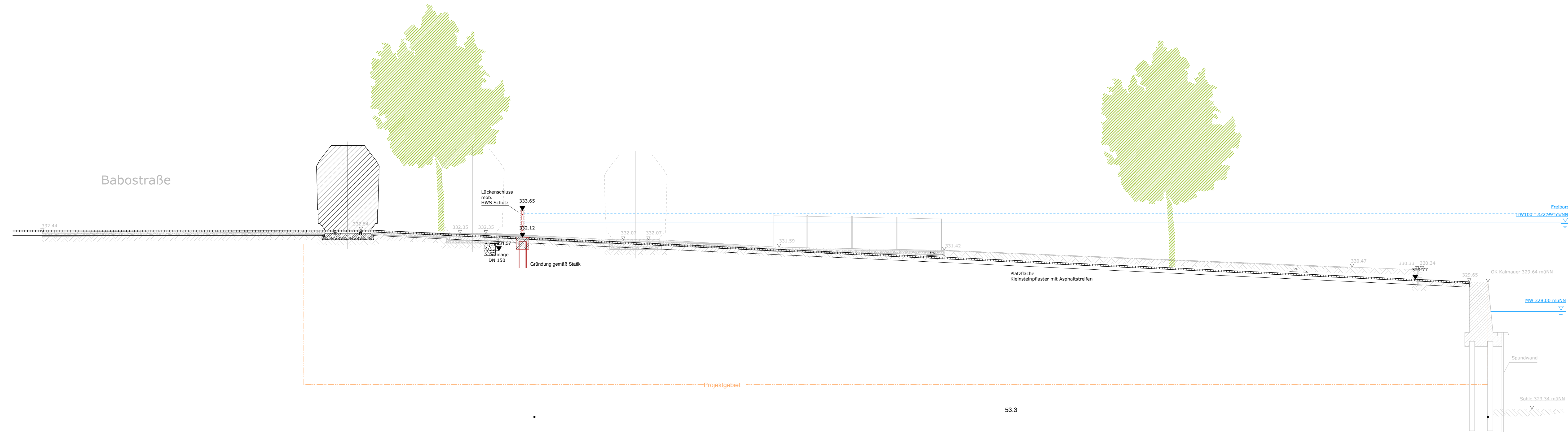
Schnitt bei Fkm 2378+350



**HWSTeam Regensburg**  
c/o Ingenieurbüro obermeyer  
Helmholtzstraße 17  
14469 Potsdam

Tel: 0331 - 2707043  
Fax: 0331 - 2707013  
Mail: info@ing-obermeyer.de

d					
c					
b					
a					
Index	Bemerkung	geänd.	Name	gepr.	Name
Vorhaben:			Hochwasserschutz Regensburg		Anlage:
			Abschnitt Q - Westhafen		4.3
Vorhabensträger:			Freistaat Bayern		Plan-Nr.:
					4.3.8
Landkreis:			Regensburg		Schutzvermerk/ Dateiname:
Stadt:					
Vorhabenkennzeichen (BayIFS): G113620001010					
Maßstab:		Querschnitte		Fkm 2378+350	
1:100				entw.	
				gez.	
				gepr.	
Entwurfsverfasser: HWSTeam Regensburg					
24.07.2013					
Datum:		Unterschrift Entwurfsverfasser		Datum: Unterschrift Vorhabensträger	



STADT  
REGENSBURG

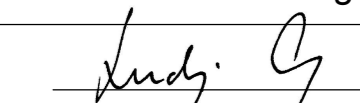
**HWSTeam Regensburg**  
c/o Ingenieurbüro obermeyer  
Helmholtzstraße 17  
14469 Potsdam

Tel: 0331 - 2707043  
Fax: 0331 - 2707013  
Mail: info@ing-obermeyer.de

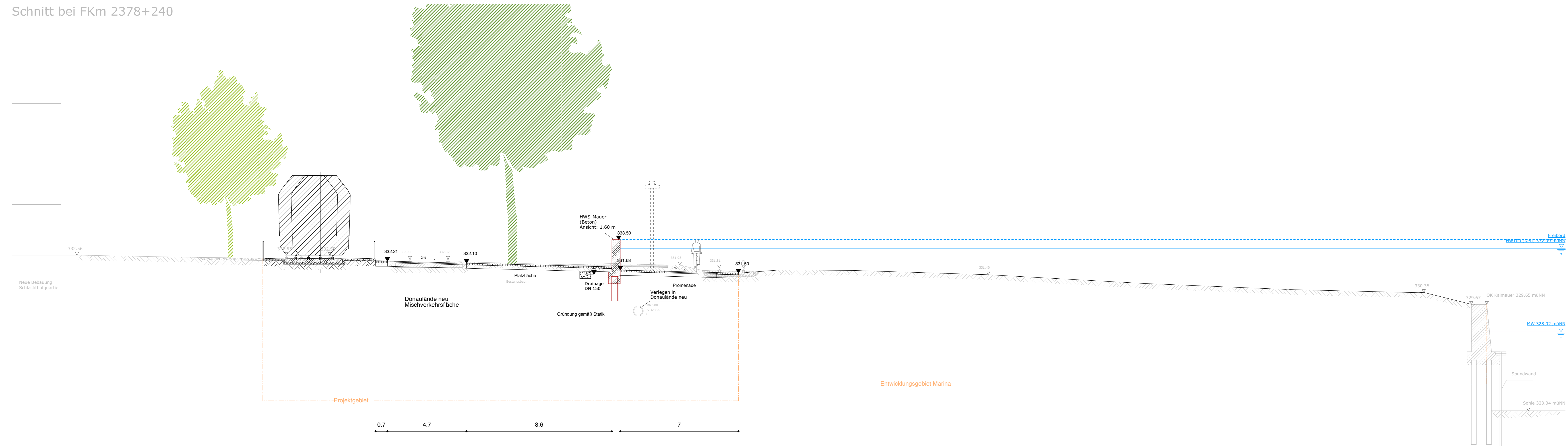
d				
c				
b				
a				

Index	Bemerkung	geänd.	Name	gepr.	Name
Vorhaben:	Hochwasserschutz Regensburg Abschnitt Q - Westhafen				Anlage: 4.3
Vorhabensträger:	Freistaat Bayern				Plan-Nr.: 4.3.9
Landkreis:	Regensburg				Schutzvermerk/ Dateiname:
Stadt:	Regensburg				
Vorhabenkennzeichen (BayIFS):	G113620001010				
Maßstab:	1:100		entw.		
	Querschnitte		gez.		
	Fkm 2378+270		gepr.		

Entwurfsverfasser: **HWSTeam Regensburg**

24.07.2013  Datum: \_\_\_\_\_ Unterschrift Entwurfsverfasser

\_\_\_\_\_ Datum: \_\_\_\_\_ Unterschrift Vorhabensträger



STADT  
REGENSBURG



HWSTeam Regensburg  
c/o ingenieurbüro obermeyer  
Helmholtzstraße 17  
14469 Potsdam

Tel: 0331 - 2707043  
Fax: 0331 - 2707013  
Mail: info@ing-obermeyer.de

d				
c				
b				
a				

Index	Bemerkung	geänd.	Name	gepr.	Name
Vorhaben:	Hochwasserschutz Regensburg Abschnitt Q - Westhafen		Anlage:	4.3	
Vorhabensträger:	Freistaat Bayern		Plan-Nr.:	4.3.10	
Landkreis:	Regensburg		Schutzvermerk/ Dateiname:		
Vorhabenkennzeichen (BayIFS): G113620001010					
Maßstab:	1:100	Querschnitte	Fkm 2378+240	entw.	
				gez.	
				gepr.	

Entwurfsverfasser: HWSTeam Regensburg

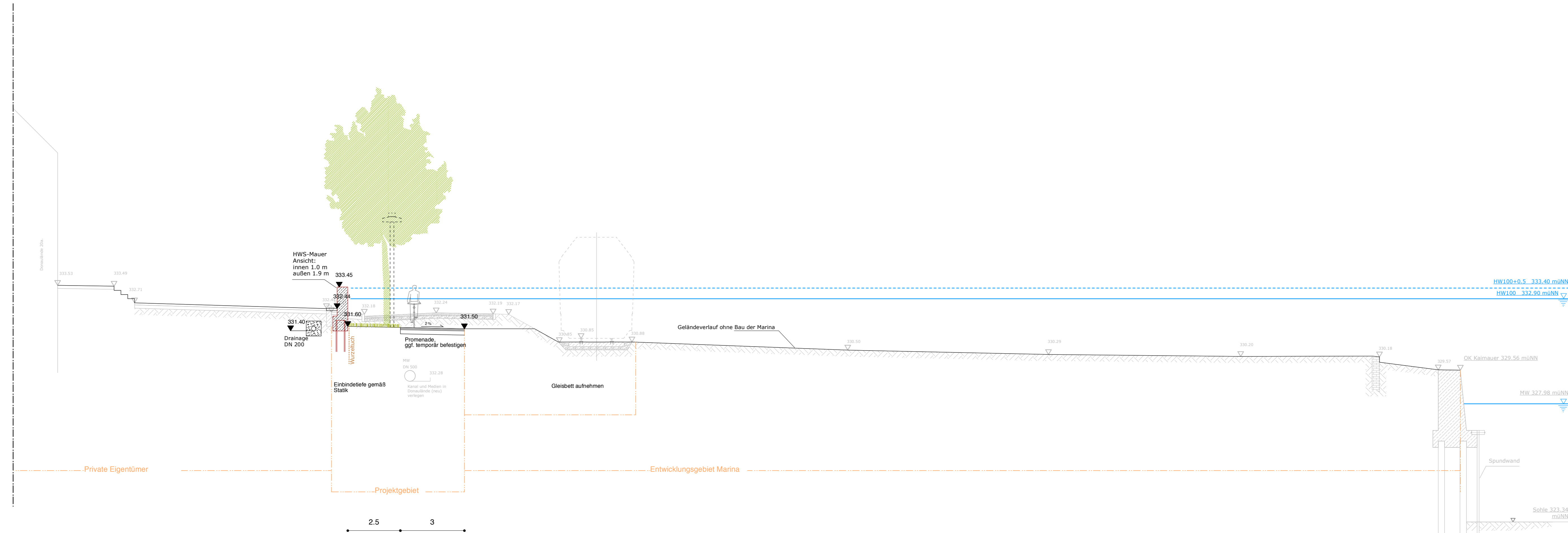
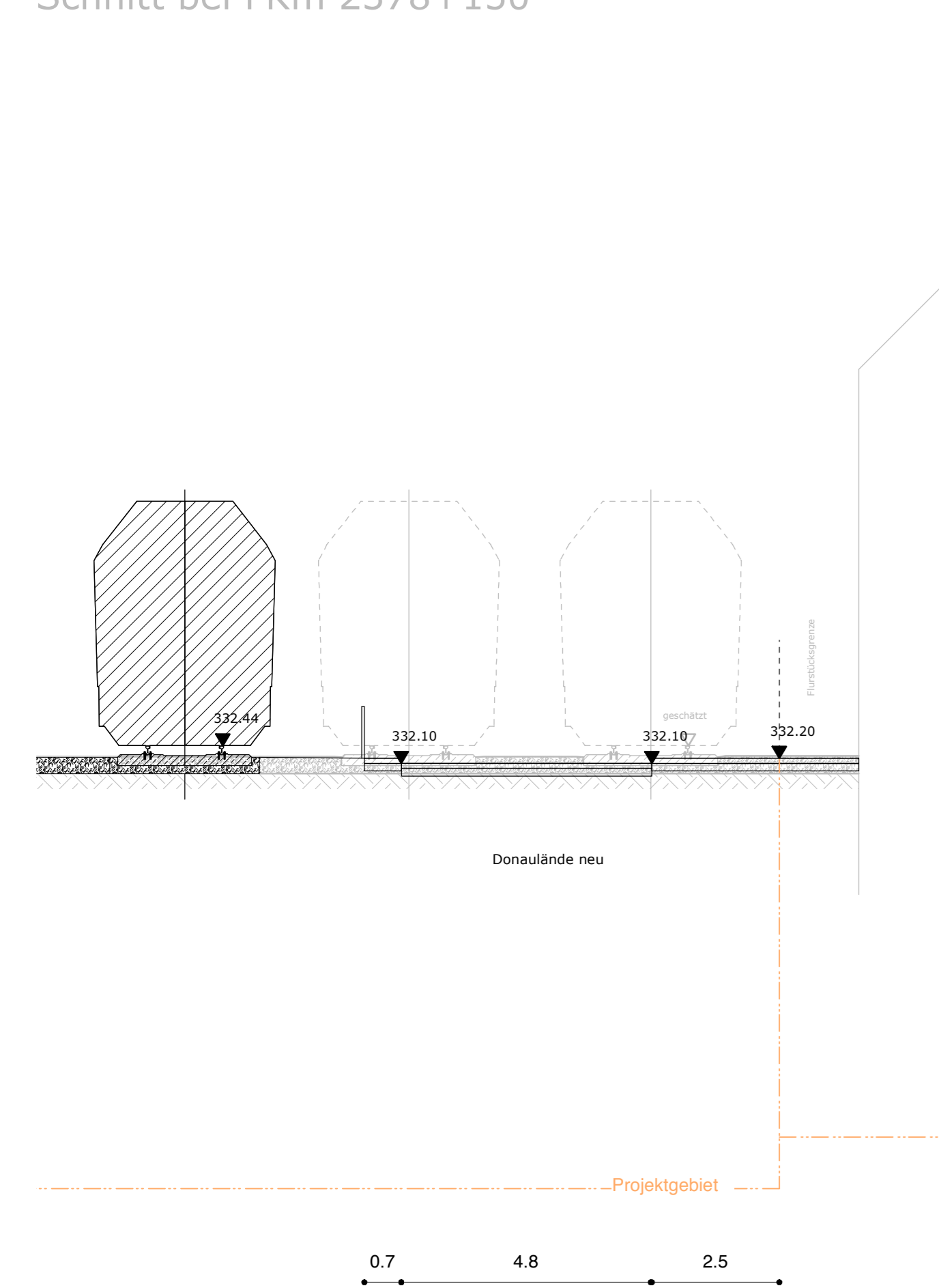
24.07.2013

Datum: Unterschrift Entwurfsverfasser

Unterschrift Vorhabensträger



Schnitt bei Fkm 2378+150

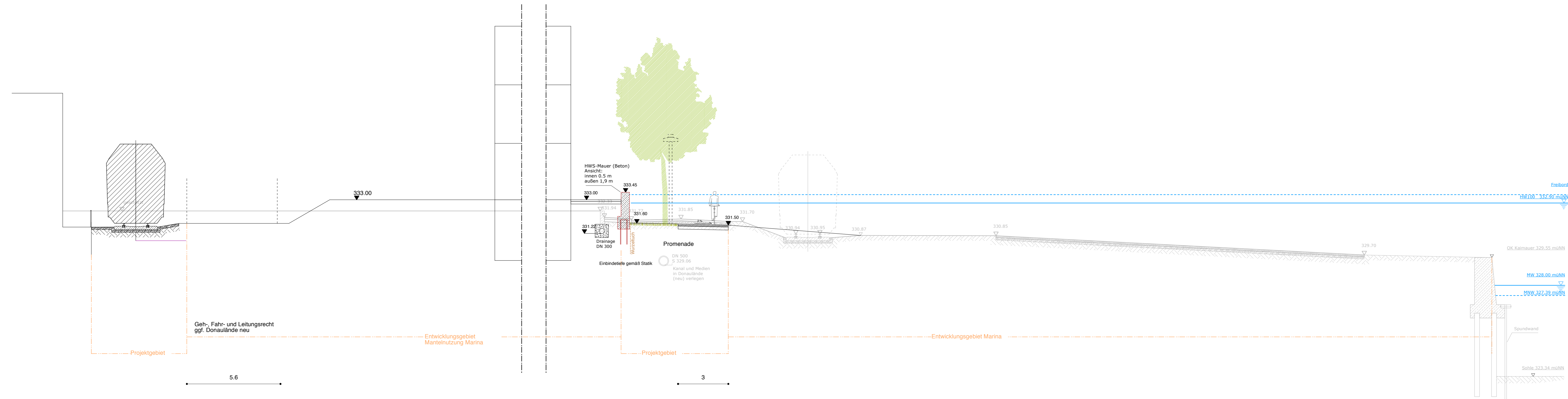


**STADT REGENSBURG**

HWSTeam Regensburg  
c/o Ingenieurbüro obermeyer  
Helmholtzstraße 17  
14469 Potsdam

Tel: 0331 - 2707043  
Fax: 0331 - 2707013  
Mail: info@ing-obermeyer.de

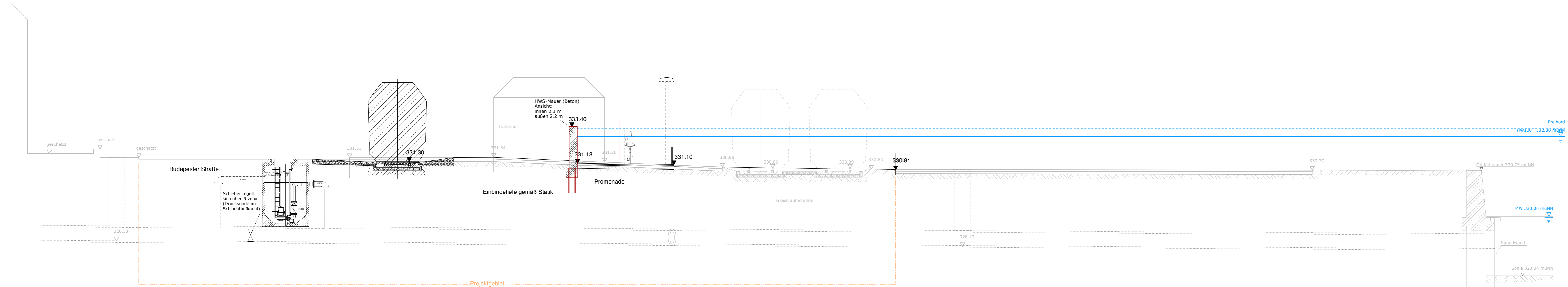
d					
c					
b					
a					
Index	Bemerkung	geänd.	Name	gepr.	Name
Vorhaben:	Hochwasserschutz Regensburg Abschnitt Q - Westhafen		Anlage:	4.3	
Vorhabensträger:	Freistaat Bayern		Plan-Nr.:	4.3.11	
Landkreis:	Regensburg		Schutzvermerk/ Dateiname:		
Vorhabenkennzeichen (BayIFS): G113620001010					
Maßstab:	1:100	Querschnitte	Fkm 2378+150	entw.	
				gez.	
				gepr.	
Entwurfsverfasser: HWSTeam Regensburg					
24.07.2013				Datum: Unterschrift Vorhabensträger	



**HWSTeam Regensburg**  
c/o Ingenieurbüro obermeyer  
Helmholtzstraße 17  
14469 Potsdam

Tel: 0331 - 2707043  
Fax: 0331 - 2707013  
Mail: info@ing-obermeyer.de

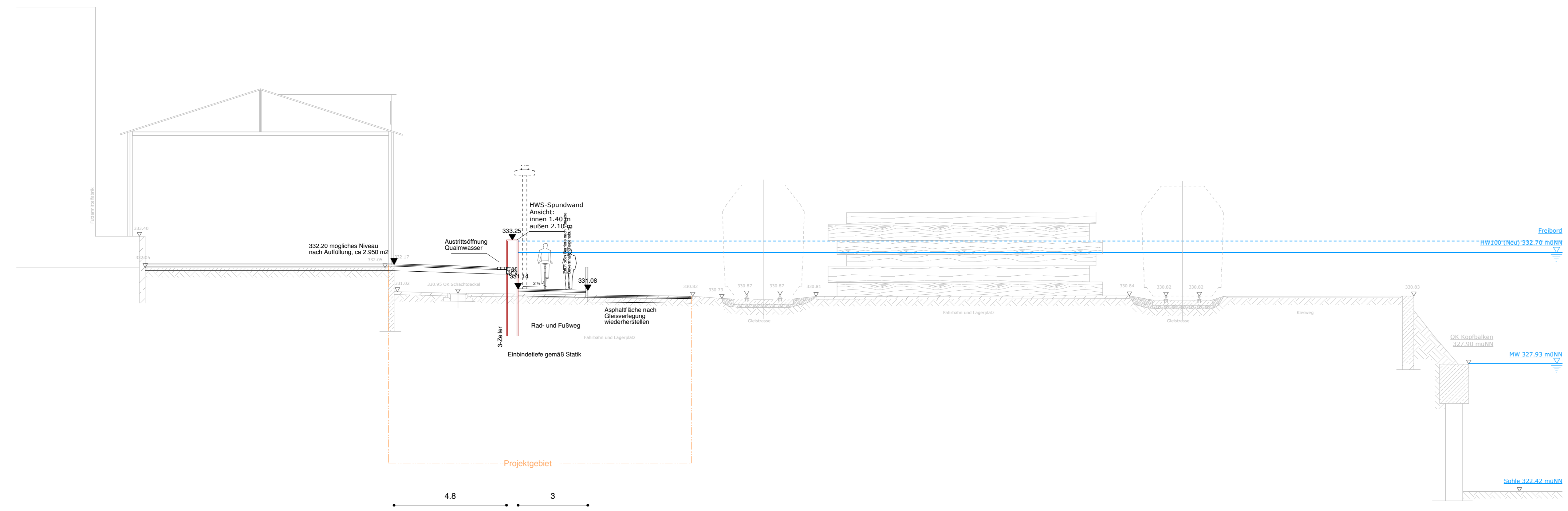
d					
c					
b					
a					
Index	Bemerkung	geänd.	Name	gepr.	Name
Vorhaben:	Hochwasserschutz Regensburg Abschnitt Q - Westhafen		Anlage:	4.3	
Vorhabensträger:	Freistaat Bayern		Plan-Nr.:	4.3.12	
Landkreis:	Regensburg		Schutzvermerk/ Dateiname:		
Vorhabenkennzeichen (BayIFS): G113620001010					
Maßstab:	1:100	Querschnitte	Fkm 2378+060	entw.	
				gez.	
				gepr.	
Entwurfsverfasser: HWSTeam Regensburg					
24.07.2013					
Datum:		Unterschrift Entwurfsverfasser		Datum: Unterschrift Vorhabensträger	



STADT  
REGENSBURG



HWSTeam Regensburg c/o Ingenieurbüro obermeyer Helmholtzstraße 17 14469 Potsdam		Tel: 0331 - 2707043 Fax: 0331 - 2707013 Mail: info@ing-obermeyer.de	
d			
c			
b			
a			
Index	Bemerkung	geänd.	Name gepr. Name
Vorhaben:	Hochwasserschutz Regensburg Abschnitt Q - Westhafen		Anlage: 4.3
Vorhabensträger:	Freistaat Bayern		Plan-Nr.: 4.3.13
Landkreis:	Regensburg		Schutzvermerk/ Dateiname:
Vorhabenkennzeichen (BayIFS): G113620001010			
Maßstab:	1:100	Querschnitte	Fkm 2378+000
entw.			
gez.			
gepr.			
Entwurfsverfasser: HWSTeam Regensburg			
24.07.2013			
Datum:	Unterschrift Entwurfsverfasser	Datum:	Unterschrift Vorhabensträger

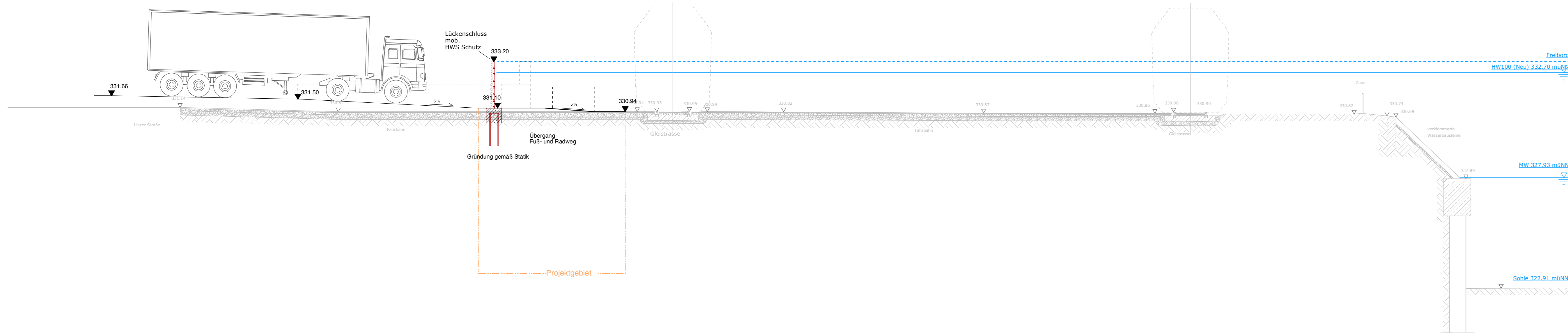


**HWSTeam Regensburg**  
c/o Ingenieurbüro obermeyer  
Helmholtzstraße 17  
14469 Potsdam

Tel: 0331 - 2707043  
Fax: 0331 - 2707013  
Mail: info@ing-obermeyer.de

d					
c					
b					
a					
Index	Bemerkung	geänd.	Name	gepr.	Name
Vorhaben:	Hochwasserschutz Regensburg Abschnitt Q - Westhafen		Anlage:		4.3
Vorhabensträger:	Freistaat Bayern		Plan-Nr.:		4.3.14
Landkreis:	Regensburg		Schutzvermerk/ Dateiname:		
Vorhabenkennzeichen (BayIFS): G113620001010					
Maßstab:	1:100	Querschnitte	Fkm 2377+840	entw.	
				gez.	
				gepr.	
Entwurfsverfasser: HWSTeam Regensburg					
24.07.2013					
Datum:	Unterschrift Entwurfsverfasser	Datum:	Unterschrift Vorhabensträger		





STADT  
REGENSBURG



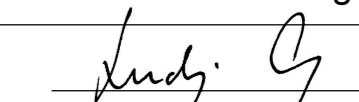
**HWSTeam Regensburg**  
c/o Ingenieurbüro obermeyer  
Helmholtzstraße 17  
14469 Potsdam

Tel: 0331 - 2707043  
Fax: 0331 - 2707013  
Mail: info@ing-obermeyer.de


d				
c				
b				
a				

Index	Bemerkung	geänd.	Name	gepr.	Name
Vorhaben:	Hochwasserschutz Regensburg Abschnitt Q - Westhafen		Anlage:	4.3	
Vorhabensträger:	Freistaat Bayern		Plan-Nr.:	4.3.15	
Landkreis:	Regensburg		Schutzvermerk/ Dateiname:		
Vorhabenkennzeichen (BaylFS): G113620001010					
Maßstab:	1:100	Querschnitte	Fkm 2377+770	entw.	
				gez.	
				gepr.	

Entwurfsverfasser: **HWSTeam Regensburg**

24.07.2013  \_\_\_\_\_  
Datum: Unterschrift Entwurfsverfasser

\_\_\_\_\_  
Datum: Unterschrift Vorhabensträger



**HWSTeam Regensburg**  
c/o ingenieurbüro obermeyer  
Helmholtzstraße 17  
14469 Potsdam

Tel: 0331 - 2707043  
Fax: 0331 - 2707013  
Mail: info@ing-obermeyer.de

d					
c					
b					
a					
Index	Bemerkung	geänd.	Name	gepr.	Name
Vorhaben:	Hochwasserschutz Regensburg Abschnitt Q - Westhafen		Anlage:	4.3	
Vorhabensträger:	Freistaat Bayern		Plan-Nr.:	4.3.16	
Landkreis:			Schutzvermerk/ Dateiname:		
Stadt:	Regensburg				
Vorhabenkennzeichen (BayIFS): G113620001010					
Maßstab:	1:100	Querschnitte	Fkm 2377+750	entw.	
				gez.	
				gepr.	
Entwurfsverfasser: HWSTeam Regensburg					
24.07.2013					
Datum:	Unterschrift Entwurfsverfasser	Datum:	Unterschrift Vorhabensträger		