
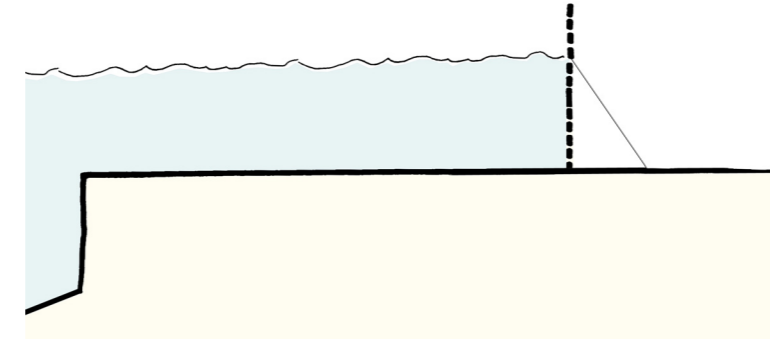


Lage im Stadtgebiet



Wertstraße Ost

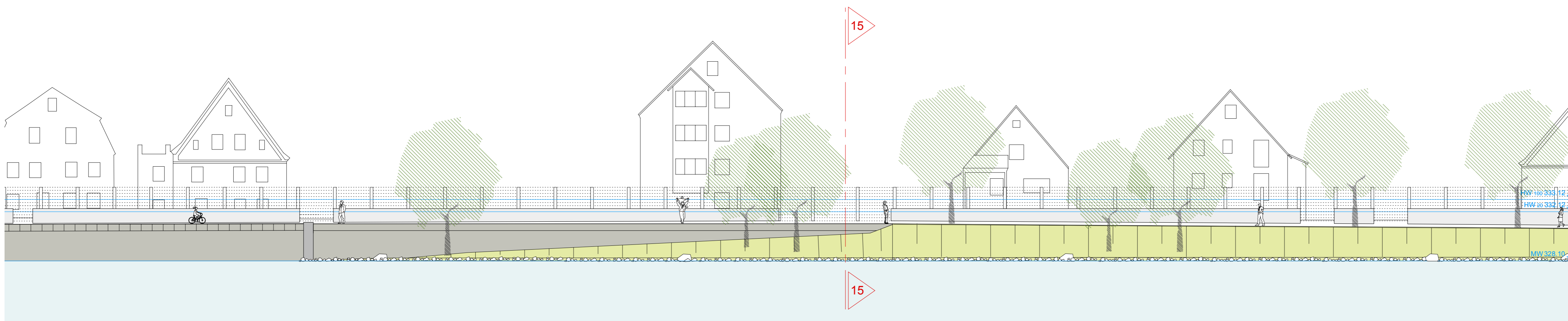
Weiterführung der Promenade von der Eisernen Brücke kommend in Richtung Parkplatz Eisstadion

Übergang der steinernen Uferkante der historischen Kaimauer hin zu einer grünen Vorlandböschung

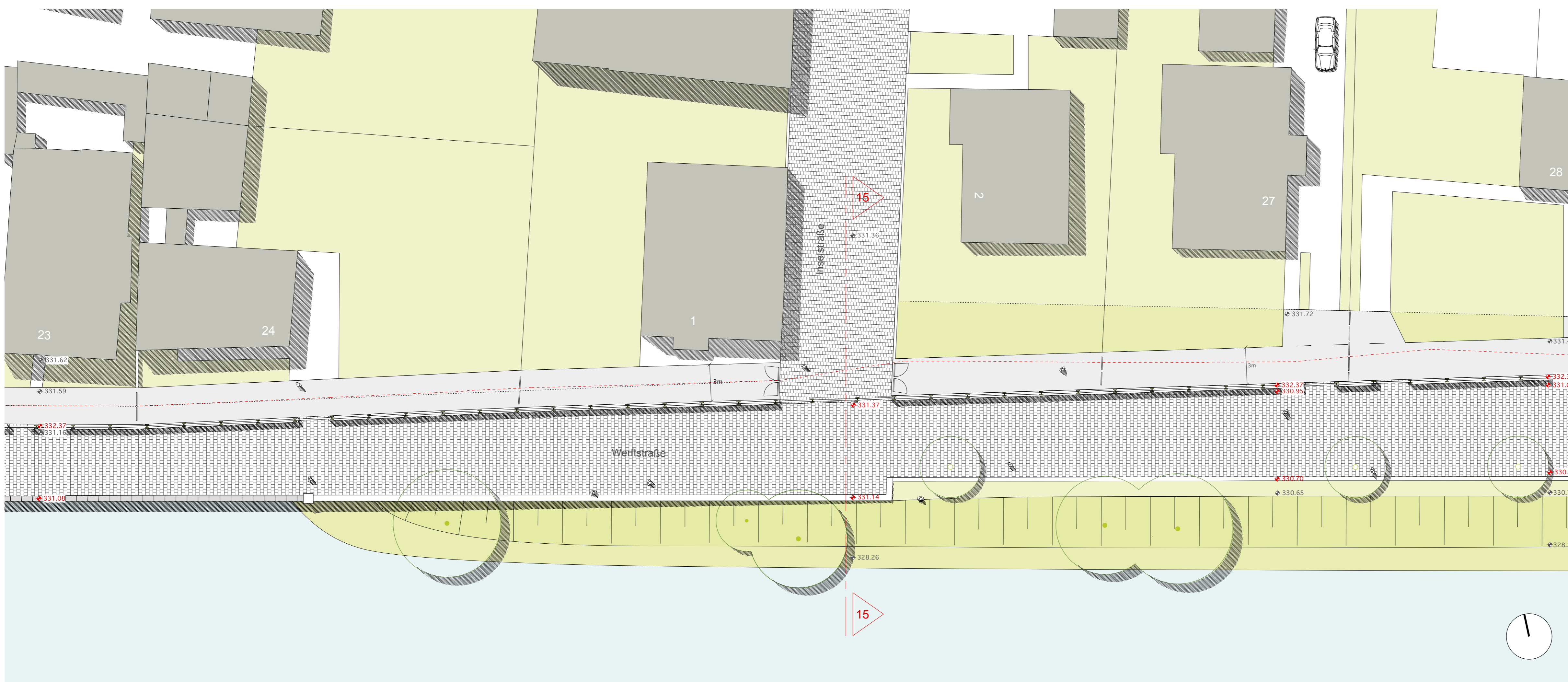
Erhalt der wichtigsten Bäume am Ufer



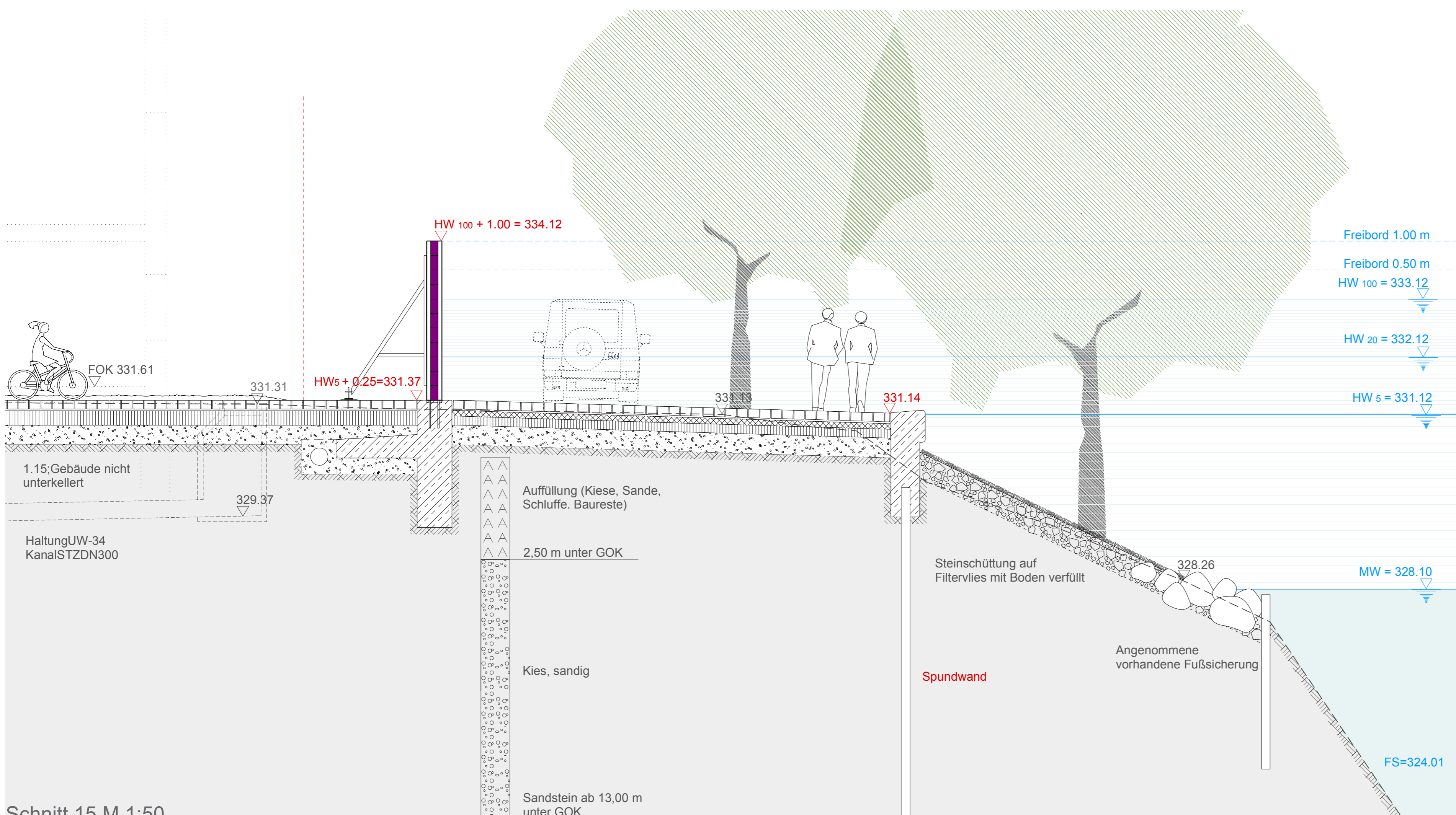
Ufermauer mit grüner Vorlandzone



Ansicht M 1:200



Grundriss M 1:200



Schnitt 15 M 1:50