











**Legende**

**Allgemeine Angaben**

-  Flusskilometer
-  Bebauung
-  Rand des Untersuchungsbereiches

**Ergebnis der hydraulischen Wasserspiegelberechnung**

Überschwemmungsgefährdete Gebiete beim HW<sub>100</sub> (ungeschützte Stadt) [m]

-  über 10,00
-  bis 10,00
-  bis 5,00
-  bis 3,00
-  bis 2,00
-  bis 1,50
-  bis 1,00
-  bis 0,75
-  bis 0,50
-  bis 0,25

 Wasserwirtschaftsamt  
Regensburg



<b>Beratende Ingenieure im Bauwesen</b> <b>Goldbrunner + Grad</b> INGENIEURPLANUNGEN GMBH BÜRO FÜR WASSERWIRTSCHAFT INGENIEUR- UND STRASSENBAU	Harderstraße 14 85049 Ingolstadt Fon (0841) 14 26 303-0 Fax (0841) 14 26 303-9 ingolstadt@ib-goldbrunner.de	Obere Marktstraße 5 85080 Gaimersheim Fon (08458) 3 00 28 Fax (08458) 3 00 10 info@ib-goldbrunner.de
	Planungsgemeinschaft:	

c					
b					
a					
Index	Bemerkung	geänd. am	Name	gepr. am	Name
Vorhaben:	<b>Hochwasserschutz Regensburg Abschnitt A</b>		Anlage:	<b>3.2</b>	
Vorhabenträger:	Freistaat Bayern		Plan-Nr.:	<b>001</b>	
Landkreis:	Regensburg		Schutzvermerk/Dateiname:		
Vorhabenskenzeichen (WAL):	G1136200004		entw.	05.06.2007	Go
Maßstab:	<b>Überschwemmungsplan</b>		gez.	05.06.2007	MS
			gepr.	05.06.2007	Go

<b>Planungsgruppe Hochwasserschutz Regensburg</b>					
Entwurfsverfasser			Wasserwirtschaftsamt Regensburg		
Datum	Unterschrift Entwurfsverfasser	Datum	Unterschrift Vorhabenträger	Datum	Unterschrift Vorhabenträger