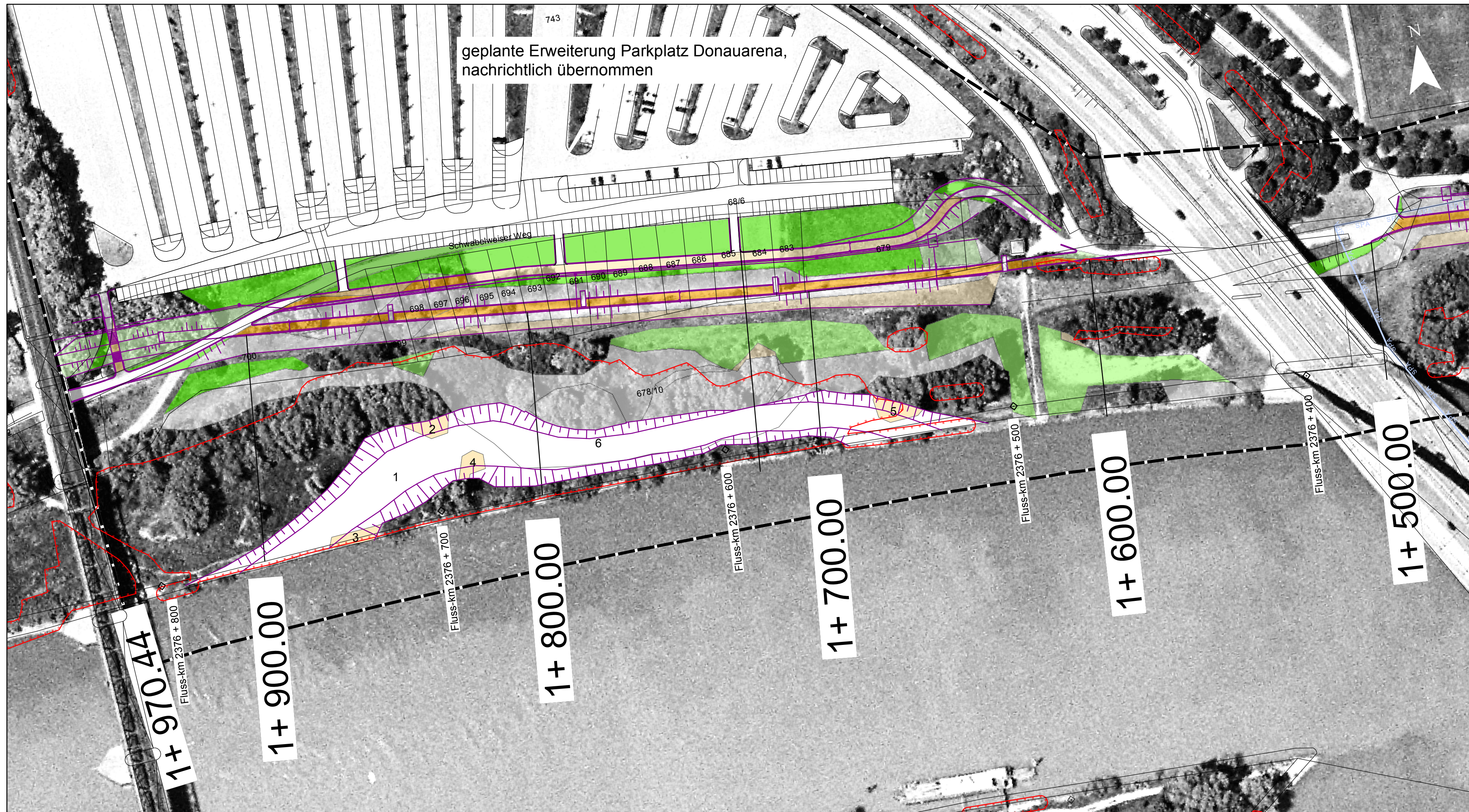






geplante Erweiterung Parkplatz Donauarena,
nachrichtlich übernommen



Legende

Schutzgebiete

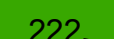











-  Biotopkartierung mit Biotoptyp lt. LFU
-  Vogelschutzgebiet

-  Technische Planung
-  Bearbeitungsgebiet

nachrichtliche Darstellung der Bilanzierung
für den Bauentwurf in transparenter Darstellung

Bilanzierung Tektur Eingriff mit Realnutzung

Delta Punktwert/m²


-  222 +9 +11
-  +7 +8
-  +5 +6
-  +3 +4
-  +1 +2
-  0
-  -1 -2
-  -3 -4
-  -5 -6
-  -7 -8
-  -9 -10
-  -11 -12

Flächen-ID (nur > 5 m² angegeben)



Planungsgruppe
Hochwasserschutz
Regensburg
Parkstraße 10
85051 Ingolstadt

Tel.: 0841/66641-0
Fax: 0841/66641-25
e-mail: wolfgang.weinzierl@t-online.de

c					
b					
a	Tektur neue Vorlandgestaltung	25.06.09	Semmler	25.06.09	Semmler
Index	Bemerkung	geänd. am	Name	gepr. am	Name
Vorhaben	Hochwasserschutz Regensburg Abschnitt A		Anlage:		Anlage 8.4
Vorhabensträger:	Freistaat Bayern		Plan-Nr.		B110-1 11
Landkreis:			Schutzvermerk/Dateiname		
Stadt:	Regensburg				
Vorhabenskenzeichen (WAL):	G1136200004				
Maßstab:	Landschaftspflegerische Begleitplanung Bilanzierungsplan	entw. 18.09.2007	von Spiessen	gez. 18.09.2007	Semmler
		gepr. 18.09.2007	von Spiessen		
Entwurfsverfasser	Planungsgruppe Hochwasserschutz Regensburg				
15.10.2008		15.10.2008	Wasserwirtschaftsamt Regensburg		
Datum	Unterschrift Entwurfsverfasser	Datum	Unterschrift Vorhabensträger		
O:\B110-1_HWS R Polder A\Projekt12_Bilanzierung Tektur.mxd			Blattgröße 0,30 x 0,92 = 0,33 m ²		