

Parkplatz Donauarena

Osttangente


Schwabelweis


NW = 327,33 m ü. NN

Überhöhung = 50.0
M=1:2500/50


NN+325.00m

Station	m	1949.80	1900.00	1800.00	1700.00	1656.25	1600.00	1500.00	1471.45	1400.00	1300.00	1200.00	1100.00	1050.00	1000.00	925.00	900.00	800.00	700.00	671.41	600.00
best. Deichkrone	m+NN	331.50	331.50	331.52	331.47	333.23	333.23	333.27	333.24	331.76	331.02	331.73	331.46	331.56	331.62	331.60	331.65	331.95	330.43		
best. Deichhinterland	m+NN	331.49	331.49	329.97	330.04	333.27	333.24	333.27	331.40	331.76	331.12	331.14	331.01	330.99	330.87	330.61	330.79	331.16	330.39		
HW 100	m+NN	332.08	332.08	332.00	331.84	331.80	331.87	331.87	331.84	331.76	331.62	331.77	331.70	331.67	331.64	331.64	331.62	331.59	331.56		
OK Deich	m+NN	332.78	332.78	332.71	332.64	333.20	333.17	333.27	332.40	332.40	332.32	332.27	332.20	332.17	332.14	332.34	332.32	332.29	332.28		
Sohle Binnenentwässerung	m+NN	328.14	328.09	328.68	328.38	328.25	328.49	328.70	328.70	328.60	328.75	328.60	328.60	328.69	328.38	329.31	329.02	328.73	328.64		
OK Grundwasser/Mittelwasser	m+NN	327.71	327.71	327.71	327.71	327.71	327.71	327.71	327.71	327.71	327.71	327.71	327.71	327.69	327.69	327.69	327.69	327.69	327.69		





**STADT
REGENSBURG**



Beratende Ingenieure im Bauwesen
Goldbrunner + Grad
INGENIEURBÜRO FÜR WASSERWIRTSCHAFT
INGENIEUR- UND STRASSENBAU

Härdenstraße 14
85049 Ingolstadt
Fon (0841) 14 26 303-0
Fax (0841) 14 26 303-9
ingolstadt@ib-goldbrunner.de

Obere Marktstraße 5
85080 Gaimersheim
Fon (08458) 3 00 28
Fax (08458) 3 00 10
info@ib-goldbrunner.de

Planungsgemeinschaft:			
c	Ergänzung Niedrigwasser, Änderung Deichkrone	19.08.2008	MS
b	Ergänzung neue Deichkrone	30.07.2008	MS
a	Anpassung Entwässerung an neue Planung	09.06.2008	MS
Index	Bemerkung	geänd. am	Name
Vorhaben: Hochwasserschutz Regensburg Abschnitt A		Anlage: 5.2	
Vorhabensträger: Freistaat Bayern		Plan-Nr.: 006.3c	
Landkreis: Regensburg		Schutzvermerk/Dateiname:	
Stadt: Regensburg		entw. 20.07.2007 Go	
Vorhabenskennzeichen (WAL): G1136200004		gez. 20.07.2007 MS	
Maßstab: 1:2500/50		gepr. 20.07.2007 Go	
Planungsgruppe Hochwasserschutz Regensburg			
Entwurfsverfasser		Wasserwirtschaftsamt Regensburg	
Datum		Datum	
Unterschrift Entwurfsverfasser		Unterschrift Vorhabensträger	