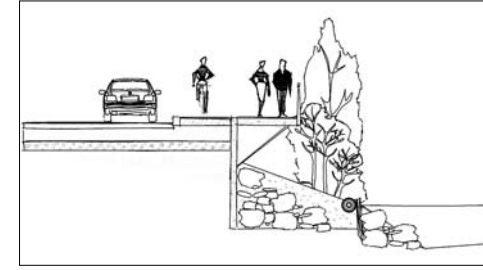
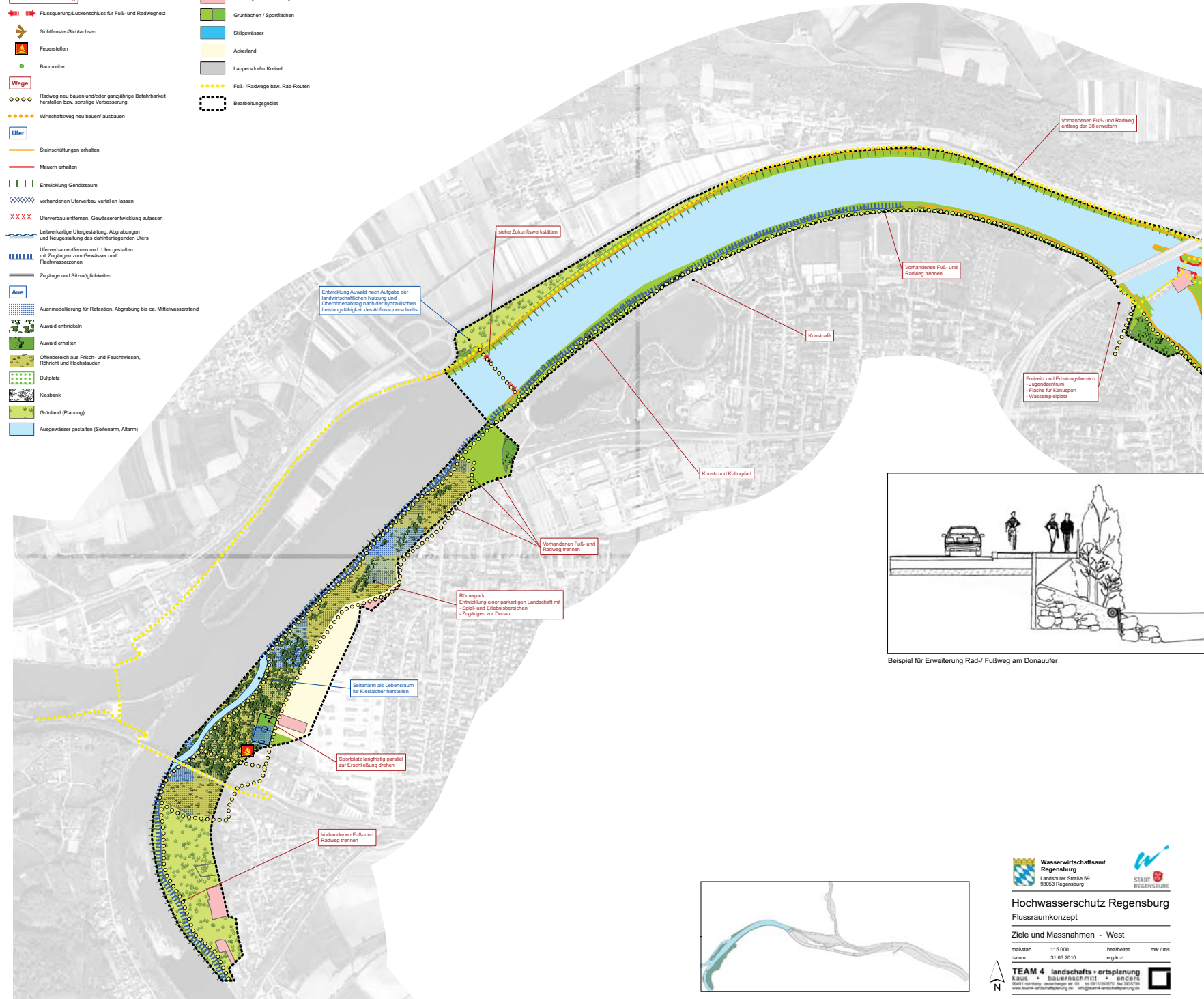


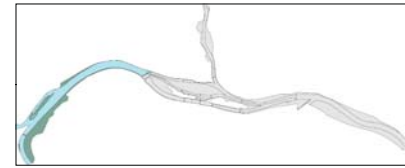
Legende

- Ziele**
- Freizeit und Erholung**
- Flussquerung/Lückenschluss für Fuß- und Radwegnetz
 - Sichtfenster/Sichtachsen
 - Feuerstellen
 - Baumreihe
- Wege**
- Radweg neu bauen und/oder gangfähige Befahrbarkeit herstellen bzw. sonstige Verbesserung
 - Wirtschaftsweg neu bauen/ ausbauen
- Ufer**
- Steinschüttungen erhalten
 - Mauern erhalten
 - Entwicklung Gehölzsaum
 - vorhandenen Uferverbau verfallen lassen
 - Uferverbau entfernen, Gewässerentwicklung zulassen
 - Leitwerkartige Ufergestaltung, Abgrabungen und Neugestaltung des dahinterliegenden Ufers
 - Uferverbau entfernen und Ufer gestalten mit Zugängen zum Gewässer und Flachwasserzonen
 - Zugänge und Sitzmöglichkeiten
- Auie**
- Auenmodellierung für Retention, Abgrabung bis ca. Mittelwasserstand
 - Auwald entwickeln
 - Auwald erhalten
 - Offenbereich aus Frisch- und Feuchtwiesen, Röhrichte und Hochstauden
 - Dulplatz
 - Kiesbank
 - Grünland (Planung)
 - Ausgewässer gestalten (Seitenarm, Altarm)

- Bestand**
- baulich genutzte/ versiegelte Flächen
 - Grünflächen / Sportflächen
 - Stilgewässer
 - Ackerland
 - Lappersdorfer Kreisell
 - Fuß-/Radwege bzw. Rad-Routen
 - Bearbeitungsgebiet



Beispiel für Erweiterung Rad-/ Fußweg am Donauufer




Wasserwirtschaftsamt Regensburg
 Landstrasser Straße 59
 93053 Regensburg


STADT REGENSBURG

Hochwasserschutz Regensburg
 Flussraumkonzept

Ziele und Massnahmen - West

maßstab 1: 5 000 bearbeitet mw / ms
 datum 31.05.2010 ergänzt


TEAM 4 landschafts + ortsplanning
 kaus bauerschmitt + enders
 93041 Regensburg
 www.team4-architekturplanung.de