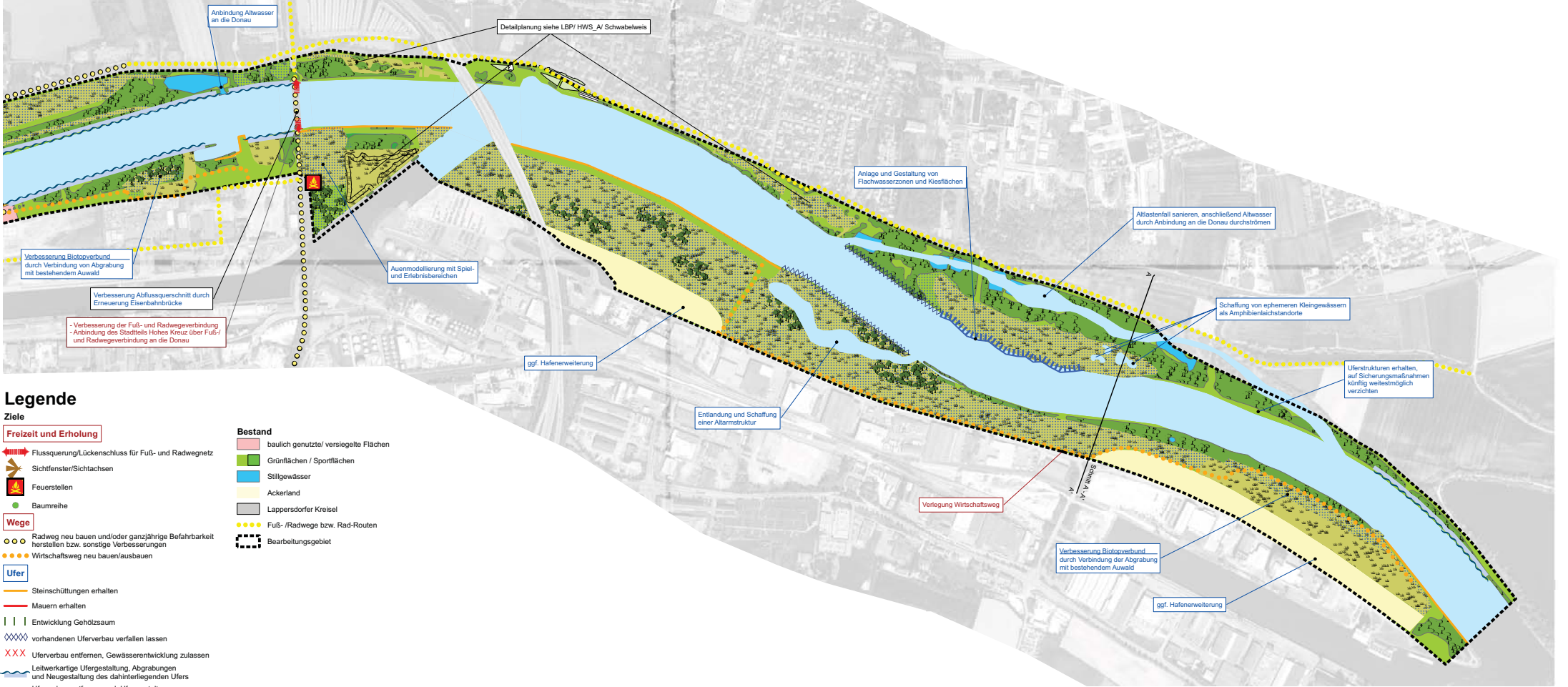
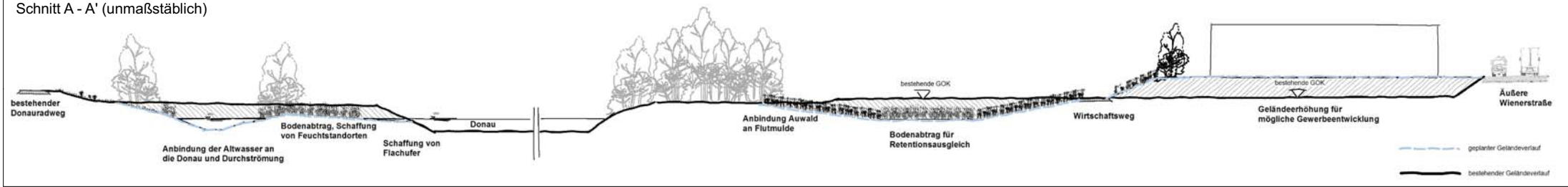
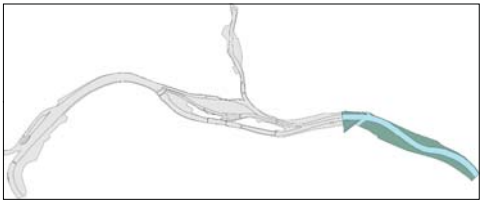


Schnitt A - A' (unmaßstäblich)



Legende

- Ziele**
- Freizeit und Erholung**
 - Flussquerung/Lückenschluss für Fuß- und Radwegnetz
 - Sichtfenster/Sichtachsen
 - Feuerstellen
 - Baumreihe
 - Wege**
 - Radweg neu bauen und/oder ganzjährige Befahrbarkeit herstellen bzw. sonstige Verbesserungen
 - Wirtschaftsweg neu bauen/ausbauen
 - Ufer**
 - Steinschüttungen erhalten
 - Mauern erhalten
 - Entwicklung Gehölzsaum
 - vorhandenen Uferverbau verfallen lassen
 - Uferverbau entfernen, Gewässerentwicklung zulassen
 - Leitwerkartige Ufergestaltung, Abgrabungen und Neugestaltung des dahinterliegenden Ufers
 - Uferverbau entfernen und Ufer gestalten mit Zugängen zum Gewässer und Flachwasserzonen
 - Zugänge und Sitzmöglichkeiten
 - Aue**
 - Auenmodellierung für Retention, Abgrabung bis ca. Mittelwasserstand
 - Auwald entwickeln
 - Auwald erhalten
 - Offenbereich aus Frisch- und Feuchtwiesen, Röhricht und Hochstauden
 - Dulplatz
 - Kiesbank
 - Grünland (Planung)
 - Auegewässer gestalten (Seitenarm, Altarm)
- Bestand**
- baulich genutzte/ versiegelte Flächen
 - Grünflächen / Sportflächen
 - Stiltgewässer
 - Ackerland
 - Lappersdorfer Kreisell
 - Fuß- /Radwege bzw. Rad-Routen
 - Bearbeitungsgebiet




Wasserverschamt Regensburg
 Landshuter Straße 59
 93053 Regensburg


STADT REGENSBURG

Hochwasserschutz Regensburg
 Flussraumkonzept

Ziele und Massnahmen - Ost

maßstab	1: 5 000	bearbeitet	mw / ms
datum	31.05.2010	ergänzt	

TEAM 4 landschafts + ortspannung
 kaus • bauernschmitt • enders
 93049 Rumburg, Oedenburger Str. 65 • Tel 0911 383570 Fax 3835799
 www.team4-landschaftsplanung.de info@team4-landschaftsplanung.de